

Obec Boldog

PROGRAM
HOSPODÁRSKEHO A SOCIÁLNEHO
ROZVOJA OBCE
BOLDOG
NA ROKY 2015 – 2020



Názov	Program hospodárskeho a sociálneho rozvoja obce Boldog na roky 2015 – 2020
Územné vymedzenie	Obec Boldog, okres Senec, Bratislavský kraj
ÚPN-O schválený	nie
Dátum schválenia PHSR	19.05.2015
Dátum platnosti	do 31.12. 2020
Verzia	1.0
Publikovaný verejne	www.boldog.sk
Forma spracovania	s pomocou externých expertov
Riadenie procesu spracovania	garant + koordinátor
Obdobie spracovania	marec – máj 2015
Financovanie	z vlastných zdrojov obce

Ekoplán, s.r.o. Bratislava

plány a projekty pre obce a mestá – územné plány, PHSR, regenerácie sídiel, EIA/SEA

www.ekoplan.cityplan.eu

Obsah

1. Úvod	5
1.1 Účel programového dokumentu	5
1.2 Metodika spracovania a priebeh prác na príprave programového dokumentu	7
1.3 Hodnotenie uplatňovanej stratégie a realizovaných projektov	10
2. Analytická časť	12
2.1 Analýza vnútorného prostredia	12
2.1.1 Základná charakteristika obce	
2.1.2 História obce	
2.1.3 Obyvateľstvo a demografická situácia	
2.1.4 Trh práce a sociálna situácia	
2.1.5 Hospodárska základňa	
2.1.6 Občianska vybavenosť	
2.1.7 Kultúra, spoločenské aktivity a neziskový sektor	
2.1.8 Bývanie a bytový fond	
2.1.9 Dopravná a technická infraštruktúra	
2.1.10 Prírodné podmienky a životné prostredie	
2.1.11 Štruktúra samosprávy a hospodárenie obce	
2.1.12 Analýza pripravovaných projektov	
2.1.13 Analýza silných stránok a slabých stránok územia	
2.2 Analýza vonkajšieho prostredia	29
2.2.1 Analýza regionálnych vzťahov a väzieb	
2.2.2 Analýza hlavných vonkajších faktorov rozvoja a ich vplyvu	
2.2.3 Analýza príležitostí a ohrození pre rast a rozvoj územia	
2.3 Zhodnotenie súčasného stavu územia	34
2.3.1 SWOT analýza	
2.3.2 STEEP analýza	
2.3.3 Analýza problémov a možných rizík	
2.3.4 Prognóza budúceho vývoja a identifikácia východísk	
3. Strategická časť	41
3.1 Strategická vízia	41
3.2 Návrh a opis stratégie	41
3.3 Strategické ciele	43
4. Programová časť	45
4.1 Návrh opatrení a aktivít	45
4.2 Opatrenia a aktivity pre Prioritnú oblasť A – Udržateľný rozvoj obce Boldog	47
4.3 Opatrenia a aktivity pre Prioritnú oblasť B – Kvalita života v obci Boldog	54
5. Realizačná časť	60
5.1 Organizačné a inštitucionálne zabezpečenie realizácie	60
5.2 Časový harmonogram realizácie	60

5.3 Monitorovanie a hodnotenie plnenia programového dokumentu	61
5.4 Komunikačná stratégia k cieľovým skupinám.	63
5.5 Akčný plán iniciačný	64
6. Finančná časť	66
6.1 Finančné zabezpečenie realizácie	66
6.2 Finančný plán.	68
7. Záver	71
8. Prílohy	72
8.1 Zoznam členov pracovnej skupiny	72
8.2 Zoznam informačných zdrojov a východiskových dokumentov.	72
8.3 Zoznam použitých skratiek.	73

1. Úvod

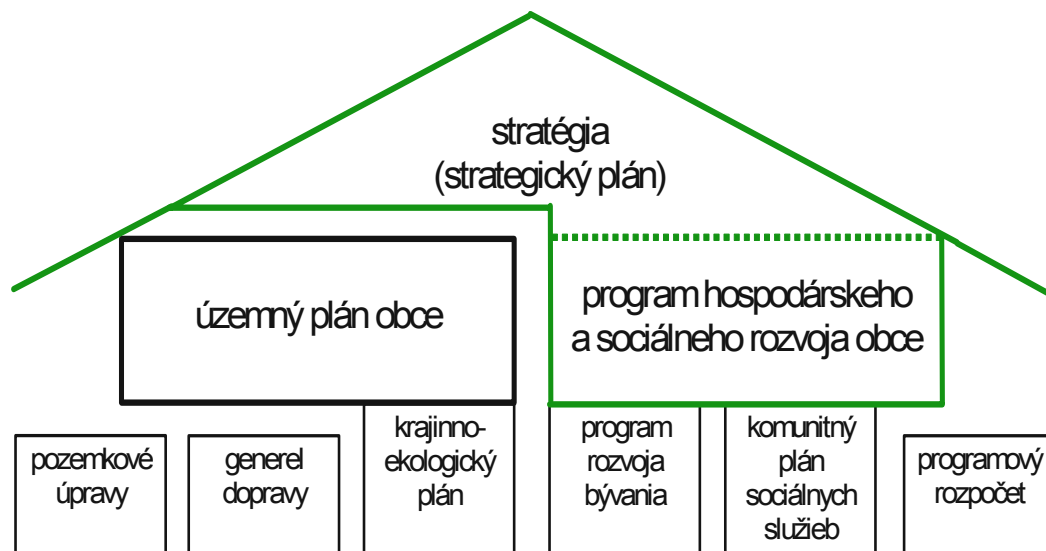
1.1 Účel programového dokumentu

Úlohy a kompetencie obcí pri uskutočňovaní podpory regionálneho rozvoja vyplývajú obciam zo Zákona č. 416/2001 Z. z. o prechode niektorých pôsobností z orgánov štátnej správy na obce a vyššie územné celky a zo Zákona č. 539/2008 Z.z. o podpore regionálneho rozvoja, v znení zákona č. 309/2014 Z.z.

Program hospodárskeho a sociálneho rozvoja obce (ďalej len „program rozvoja“ alebo PHSR) má charakter strategického, t. j. strednodobého až dlhodobého rozvojového dokumentu. Plánovací horizont strategickej časti programu rozvoja obce Boldog sa ťažiskovo týka programovacieho obdobia 2014-2020, s výhľadovým horizontom do roku 2025.

Program rozvoja je nositeľom rozvojovej politiky obce, predstáv jej vedenia a obyvateľov o smerovaní rozvoja obce. Obec Boldog vypracovaním programu rozvoja dáva najavo záujem o svoju budúcnosť, ako aj budúcnosť svojich obyvateľov a súčasne tým preberá na seba zodpovednosť za ďalší rozvoj obce. V podobe tohto dokumentu získava nástroj na aktívne riadenie rozvoja, založené na iniciovaní potrebných a žiadúcich zmien. Jasné stanovenie rozvojových priorít umožní obci realizovať dlhodobý rozvoj založený na cielenej stratégii a nie na náhlych, nekoordinovaných rozhodnutiach.

Program hospodárskeho a sociálneho rozvoja obce ako dokument zastrešujúci rozvojovú politiku na miestnej úrovni



Zdroj: Coplák, J. Miestne strategické plánovanie a jeho väzby s územným plánovaním. Habilitačná práca. - Bratislava : FA STU, 2013

Program rozvoja je komplexným dokumentom, integrujúcim otázky rozvoja fyzických štruktúr so sociálnymi, ekonomickými a ďalšími aspektmi. Preto jeho úlohou je zastrešovať ostatné plánovacie dokumenty a odvetvové koncepcie spracované na miestnej úrovni. Na rozdiel od územného plánu, ktorý rieši najmä otázky fyzického rozvoja územia (lokalizáciu zástavby a priestorové regulatívy pre stavebný rozvoj, funkčné využitie rozvojových plôch),

program rozvoja sa podrobnejšie zaoberá otázkami ekonomického a sociálneho rozvoja, čím vo vzťahu k územnému plánu plní komplementárnu funkciu.

Aj keď ide o komplexný dokument, jeho cieľom nie je vyčerpávajúco obsiahnuť všetky problémy a nájsť na ne riešenie. Podstatou je z množstva problémov a problémových okruhov identifikovať tie, ktoré sú v danom prostredí kritické. Za účelom dosiahnutia čo najvyššej efektivity a reálnosti cieľov sústreďuje zdroje na niekoľko prioritných cieľov, resp. prioritných oblastí rozvoja.

Dlhší plánovací horizont znamená veľkú mieru neistoty a rizika, ktoré nemožno vopred predvídať s dostatočnou presnosťou. Preto má program rozvoja charakter otvorenej, flexibilnej koncepcie, schopnej reagovať na aktuálne zmeny východiskových podmienok. Aby bol program rozvoja skutočne živým dokumentom, musí byť permanentne aktualizovaný.

Z právneho hľadiska je dokumentom koordinačným, ktorý nemá charakter všeobecne záväzného predpisu. Zámery obsiahnuté v tomto dokumente sú záväzné len pre obstarávateľa v rovine morálneho a politického záväzku, daného schválením dokumentu v obecnom zastupiteľstve. Ostatné fyzické a právnické osoby sú programom viazané len do tej miery, s ktorou sami vyslovili súhlas.

Výlučné kompetencie pri obstarávaní programu má obec a jej výkonné orgány. Na základe Zákona č. 416/2001 Z. z. o prechode niektorých pôsobností z orgánov štátnej správy na obce a vyššie územné celky, získali obce na úseku regionálneho rozvoja právomoc vypracúvať program hospodárskeho a sociálneho rozvoja (čl. I., § 2). Obecné zastupiteľstvo program rozvoja schvaľuje, rovnako ako aj aktualizácie tohto dokumentu.

Obsah programu hospodárskeho a sociálneho rozvoja je legislatívne vymedzený Zákomom č. 539/2008 Z. z. o podpore regionálneho rozvoja v znení neskorších predpisov v §8 nasledovne:

(1) Program rozvoja obce vytvorený v partnerstve

a) analytickej časti, ktorá obsahuje komplexné hodnotenie a analýzu východiskovej situácie obce, odhad jej budúceho vývoja, možné riziká a ohrozenia vo väzbe na existujúce stratégie a koncepcie a využívanie vnútorného potenciálu územia, jeho limitov a rozvoja, definovanie podmienok udržateľného rozvoja obce,

b) strategickej časti, ktorá obsahuje stratégiu rozvoja obce pri zohľadnení jej vnútorných špecifík a určí hlavné smery, priority a ciele rozvoja obce rešpektovaním princípov regionálnej politiky s cieľom dosiahnutia vyváženého udržateľného rozvoja územia,

c) programovej časti, ktorá obsahuje najmä zoznam opatrení a aktivít na zabezpečenie realizácie programu rozvoja obce,

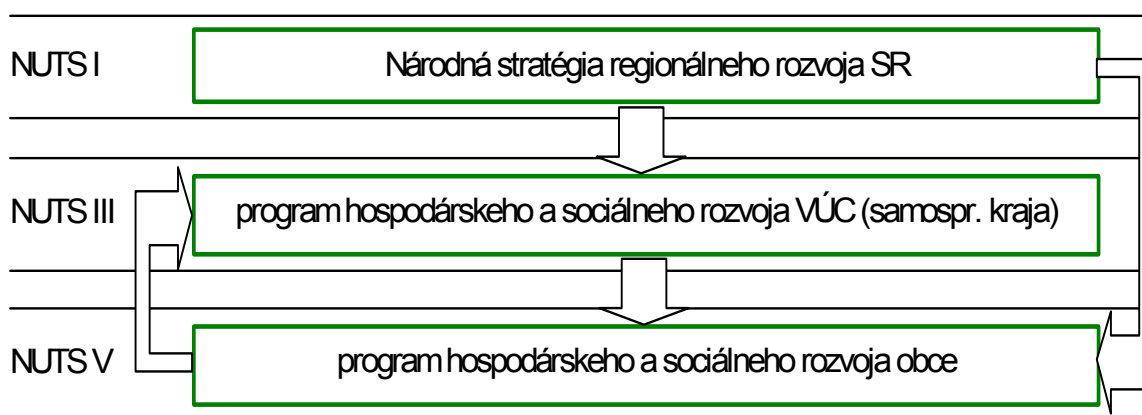
d) realizačnej časti, ktorá je zameraná na popis postupov inštitucionálneho zabezpečenia formou partnerstva a organizačné zabezpečenie realizácie programu rozvoja obce, systém monitorovania a hodnotenia plnenia programu rozvoja obce s ustanovením merateľných ukazovateľov, vecný a časový harmonogram realizácie programu rozvoja obce formou akčných plánov, a

e) finančnej časti, ktorá obsahuje finančné zabezpečenie jednotlivých opatrení a aktivít, inštitucionálnej a organizačnej stránky realizácie programu rozvoja obce.

Vypracovaním tohto dokumentu obec naplňa jeden zo základných princípov regionálnej politiky Európskej únie – princíp programovania. Súčasne tak zvýši svoje šance získať finančnú podporu na realizáciu projektov zo štrukturálnych fondov, keďže obec musí preukázať súlad zamýšľaného projektu s regionálnymi stratégiami i miestnou stratégiou, ktorú reprezentuje program hospodárskeho a sociálneho rozvoja obce.

Pri spracovaní Programu hospodárskeho rozvoja a sociálneho rozvoja obce Boldog sa prihliadalo na to, aby ciele a opatrenia stanovené v tomto dokumente boli v súlade s nadradenými programovými dokumentmi regionálneho rozvoja – predovšetkým s Programom hospodárskeho a sociálneho rozvoja Bratislavského samosprávneho kraja.

Sústava základných programových dokumentov na podporu regionálneho rozvoja v SR



Zdroj: vlastné spracovanie

1.2 Metodika spracovania a priebeh prác na príprave programového dokumentu

Metodika

Súčasťou tohto dokumentu je stručný opis metodiky a procesu tvorby programu rozvoja obce. Cieľom je uľahčiť spravovanie a ďalšiu modifikáciu dokumentu a umožniť lepšie pochopenie princípov strategického plánovania smerom k širšej verejnosti, predovšetkým spolutvorcom a užívateľom plánu. Predpokladá sa, že po ukončení etapy prípravy programu ho jeho užívatelia budú sami prispôbovať meniacim sa podmienkam. Pri rešpektovaní metodických postupov by nemalo dôjsť k narušeniu konzistentnosti myšlienok obsiahnutých v dokumente.

Dokument bol vypracovaný v súlade s platnou Metodikou na vypracovanie programu hospodárskeho a sociálneho rozvoja obce/obcí/VÚC, verzia 1.0. a 2.0. Pri usmerňovaní plánovacieho procesu a spracovaní dokumentu boli aplikované metodické postupy vyvinuté v rámci viacerých výskumných projektov (projekt APVT Metodika tvorby

strategického rozvojového plánu obce) a ďalších domácich a zahraničných metódik strategického plánovania na komunálnej úrovni (p. metodické podklady – kap. 8.2).

Plánovací postup

Proces tvorby programu rozvoja obce tvoria 3 hlavné etapy:

- analýzy
- tvorba stratégie
- operatívne plánovanie (programovanie) – tvorba programovej, realizačnej a finančnej časti

Informácie pre analýzy poskytla obec, ďalšie informácie boli získané priamymi prieskumami v teréne, diskusiami s predstaviteľmi obce. Informácie pre analýzy regionálneho kontextu sme čerpali z rozvojových dokumentov regionálnej úrovne.

Analýzy, podobne ako aj samotná rozvojová stratégia, sa sústreďovali len na rozhodujúce faktory a kľúčové prvky. Preto sú kvalitatívne hodnotenia uprednostnené pred kvantitou vstupných dát. Úlohou analýz je poskytnúť odpoveď na otázku, „kde sa obec v súčasnosti nachádza“.

Ďalším krokom bola syntéza parciálnych analýz použitím štandardnej metódy strategického plánovania – SWOT analýzy. Výsledkom bola strategická diagnostika obce, nevyhnutná pre stanovenie rozvojových cieľov.

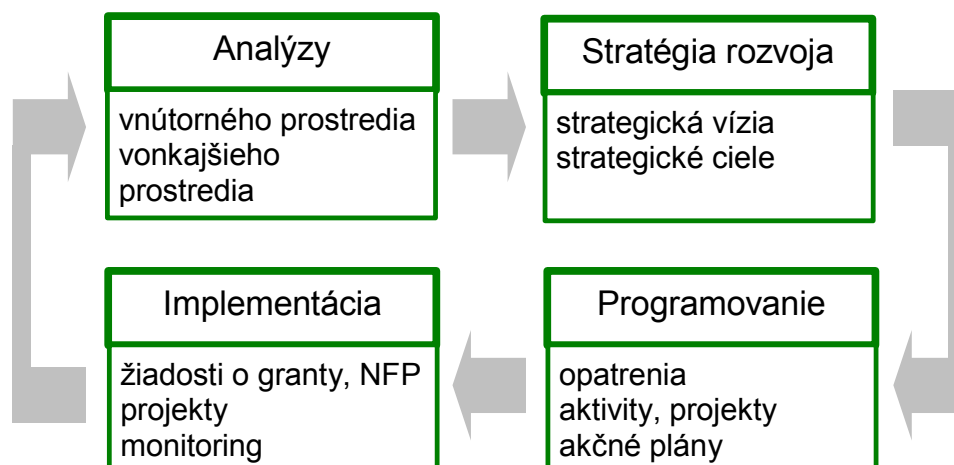
Ďalšou etapou programového dokumentu je tvorba stratégie, pozostávajúca zo strategickej vízie, podrobnejšie definovanej vo forme sústavy strategických cieľov.

Vo fáze operatívneho plánovania (programovania) boli stanovené konkrétne opatrenia, aktivity a rámcové projekty – akčné plány, ktoré majú viesť k naplneniu vízie a dlhodobých cieľov. To znamená, že pokiaľ predmetom stanovenia rozvojovej stratégie bolo zodpovedať otázku „kde chceme byť?“, tak akčné plány majú povedať „ako sa tam dostaneme“.

Harmonogram spracovania PHSR

Termín (2015)	I	II	III	IV	V	VI	VII	VIII	IX	X	XI	XII
Úvod												
Analytická časť												
Strategická časť												
Programová časť												
Realizačná časť												
Finančná časť												
Záver												

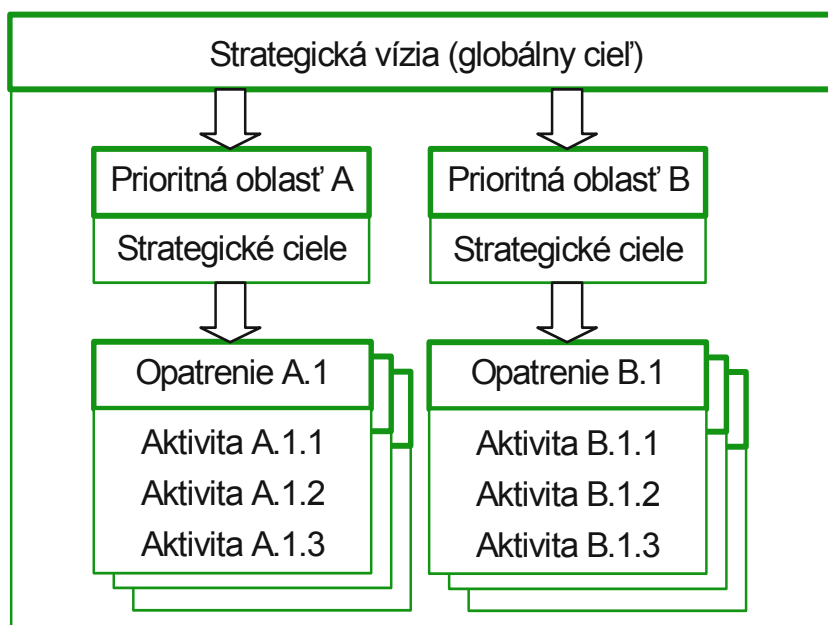
Postup spracovania programu hospodárskeho a sociálneho rozvoja obce



Zdroj: vlastné spracovanie

Program rozvoja obce má hierarchickú štruktúru, ktorá smeruje od všeobecného ku konkrétnemu, resp. od celkového k špecifickému. Hierarchia začína globálnym cieľom strategickej vízie, pokračuje strategickými cieľmi rozdelenými podľa prioritných oblastí a uzatvára ju sústava opatrení, projektov a aktivít zhrnutých v akčných plánoch. Hierarchické usporiadanie znamená aj rozdielne časové horizonty. Program rozvoja obce je teda integrovaným plánovacím dokumentom (preto sa používa označenie „program“ a nie „plán“) zahŕňajúcim strategickú časť, ktorú tvoria dlhodobejšie ciele a programovú časť – opatrenia, aktivity a projekty realizovateľné v kratšom období.

Princíp hierarchickej štruktúry programu rozvoja obce



Zdroj: Coplák, J. Miestne strategické plánovanie a jeho väzby s územným plánovaním. Habilitačná práca. - Bratislava : FA STU, 2013

1.3 Hodnotenie uplatňovanej stratégie a realizovaných projektov

Obec pristupuje koncepčne k usmerňovaniu svojho rozvoja na základe aktuálnych plánovacích dokumentov – územného plánu obce a programu hospodárskeho a sociálneho rozvoja obce.

Práce na doterajšom programe rozvoja sa začali v roku 2008 a dokument bol schválený v obecnom zastupiteľstve 10.7.2008.

Na základe ustanovenia § 18 ods. 2 Zákona č. 539/2008 Z. z. o podpore regionálneho rozvoja bolo nutné uviesť programové dokumenty do súladu s ustanoveniami uvedeného zákona. Obec preto v roku 2011 iniciovala obstaranie aktualizácie dokumentu, schváleného v roku 2012. Aktualizáciou boli vykonané nasledovné úpravy:

- úpravy štruktúry dokumentu (názvov a radenia kapitol) v súlade s § 8 ods. 4 a 5 Zákona č. 539/2008 Z. z.
- aktualizácia údajov analytickej časti – doplnenie aktuálnych demografických údajov, analýza väzieb na aktuálne strategické dokumenty rôznych hierarchických úrovní
- aktualizácia opatrení a aktivít programovej časti

Z hodnotenia plnenia doterajšieho PHSR obce vyplynulo, že rozvojová stratégia obce je v zásade naďalej aktuálna a nevyžaduje podstatnejšie úpravy. V uplynulom období boli čiastočne alebo úplne realizované viaceré kľúčové projekty / aktivity, navrhované v doterajšom PHSR.

Ex-post hodnotenie doterajšieho PHSR – zoznam realizovaných a čiastočne realizovaných projektov

Č.	Názov aktivity / projektu	Rok začatia	Rok ukonč.	Ukazovateľ (%splnenia)	Náklady v EUR	Zdroje
A.1.1	Rekonštrukcia a výstavba chodníkov a spevnených plôch	2012	2014	100%	300 000	fondy EÚ
A.1.3	Výmena autobusovej zastávky	2012	2014	100%		fondy EÚ
A.3.1	Výmena svietidiel verejného osvetlenia			100%		obec, fondy EÚ
A.6.1	Revitalizácia zelene v obci	2012	2014	40%		fondy EÚ
A.8.2	Usporiadanie majetkových vzťahov na pozemkoch ciest			100%		obec
B.4.1	Rozšírenie kapacít materskej školy	2014	2014	100%	25 000	obec
B.4.4	Rozšírenie domu smútku		2014	100%	20 000	obec
B.7.2	Nadviazanie cezhraničnej družobnej spolupráce			100%		obec

Do nového programu rozvoja bolo z predchádzajúceho dokumentu prevzatých niekoľko navrhovaných aktivít a projektov, pričom boli modifikované podľa aktuálnej situácie. Doplnená bola aj analytická časť. Výsledný dokument bol z obsahového a procesného hľadiska obstarania prispôbený záväzným požiadavkám novej metodiky.

2. Analytická časť

Analytická časť pozostáva z komplexnej situačnej analýzy vnútorného a vonkajšieho prostredia. Je štruktúrovaná podľa hlavných oblastí života obce a funkčných subsystémov. Okrem analýz samotnej obce bolo treba väčšiu pozornosť venovať analýzám externého prostredia, s cieľom identifikovať konkurenčné aktivity v regióne i možnosti ďalšej spolupráce s okolitými obcami. Na základe situačnej analýzy bola vypracovaná celková sumarizácia – zhodnotenie súčasného stavu územia.

Pre spracovanie analytickej časti boli okrem informačných zdrojov uvedených v kap. 8.2 použité súbory dát, ktoré poskytla obec a dáta zverejňované Štatistickým úradom SR. Ďalšie informácie boli získané priamymi prieskumami v teréne, miestnym zisťovaním, diskusiami s predstaviteľmi obce. Informácie pre analýzy regionálneho kontextu sme čerpali z rozvojových dokumentov regionálnej úrovne.

Analýzy technického vybavenia, urbanistickej štruktúry a bytového fondu sú v programe rozvoja sumarizované len v skrátenej podobe, vzhľadom k tomu, že technické detaily sú podrobnejšie popísané v aktuálnej územnoplánovacej dokumentácii obce.

Zoznam použitých kvantitatívnych a kvalitatívnych dát

Oblasť dát /téma	Zdroj dát	Webová stránka
Demografia	Štatistický úrad SR	www.statistics.sk
Bývanie	Štatistický úrad SR	www.statistics.sk
Školstvo a vzdelávanie	obec	–
Zdravotníctvo	–	–
Sociálna starostlivosť	obec	–
Ekonomická situácia	obec	–
Životné prostredie	MŽP SR	www.enviroportal.sk

2.1 Analýza vnútorného prostredia

2.1.1 Základná charakteristika obce

Obec Boldog leží v západnej časti Podunajskej roviny. Reliéf je rovinný, s minimálnym kolísaním nadmorskej výšky od 124 do 125 m.n.m. Územie je odlesnené a intenzívne poľnohospodársky využívané. Na základe počtu obyvateľov sa obec Boldog zaraďuje medzi malé obce (428 obyvateľov). V blízkosti obce prechádzajú významné dopravné koridory – diaľnica D1 a štátna cesta I. triedy č. I/61 Bratislava–Trnava - Žilina. Najbližším mestom je Senec. Z hľadiska administratívneho členenia je obec súčasťou okresu Senec a Bratislavského kraja.

2.1.2 História obce a pamiatky

Historický vývoj

Obec sa písomne prvýkrát spomína roku 1245 pod názvom Tulwej. Názvy sa neskôr často menili, od roku 1920 bol názov obce Matka Božia, v roku 1960 obec dostala súčasný názov Boldog. Obec patrila kláštoru klarisiek v Bratislave v panstve Veľký Máger, po zrušení rehole náboženskej základine. Začiatkom 19. storočia ju kúpili Eszterházyovci, po nich tu mali majetky Zichyovci. V roku 1553 mala obec 14 port, 1715 22 daňovníkov, 1828 52 domov a 372 obyvateľov, ktorí sa zaoberali poľnohospodárstvom. V rokoch 1938 – 1945 bola obec pripojená k Maďarsku. Po 2. svetovej vojne, JRD bolo založené v r. 1950.

Kultúrno-historické pamiatky

Je tu významná historická pamiatka – kostol Nanebovzatia Panny Márie. Ide o jednoloďový románsky kostol so základmi z 12. storočia, t.j. z obdobia pred 1. písomnou zmienkou o obci. Kostol bol prestavaný v 15. a 18. storočí. Nachádza sa tu výnimočný archeologický objav – vápencová doska s nápisom z rímskych dôb. Náhrobok bol postavený v 90. rokoch 1. storočia, alebo v 30. rokoch 2. storočia. Ide o najstaršiu písomnú zmienku tohto druhu na Slovensku. Objav bol uskutočnený pri poslednej renovácii kostolíka v roku 1976. Doska s rozmermi 175 x 76 x 18 cm sa našla po odstránení omietky na južnej stene nad starým zamurovaným románskym vchodom z pôvodnej sakristie.

2.1.3 Obyvateľstvo a demografická situácia

Vývoj počtu obyvateľov odzrkadľuje socio-kultúrne, demografické a ekonomické procesy prebiehajúce na úrovni celej spoločnosti, no sčasti je aj odrazom postavenia obce v štruktúre osídlenia a lokálnych zmien.

Počet obyvateľov za posledných 150 rokov až do 30. rokov 20. storočia sa pohyboval v úzkom rozmedzí 350 – 450 obyvateľov. Do začiatku 20. storočia počet obyvateľov pozvoľna rástol, neskôr mierne poklesol. Koncom 20. rokov prekročil úroveň 400 obyvateľov. Od roku 1940 počet obyvateľov rástol až do roku 1961, keď dosiahol historicky najvyššiu úroveň – 454 obyvateľov. V nasledujúcich desaťročiach počet obyvateľov opäť klesal. Tento vývoj bol dôsledkom sťahovania obyvateľov do miest, v ktorých sa sústredila priemyselná výroba, za podpory masívnej bytovej výstavby. Úbytok obyvateľov urýchlila skutočnosť, že obec Boldog bola zaradená medzi nestrediskové obce bez perspektívy rozvoja, v ktorých sa bytová výstavba zastavila. Do roku 1991 poklesol počet obyvateľov o 15%.

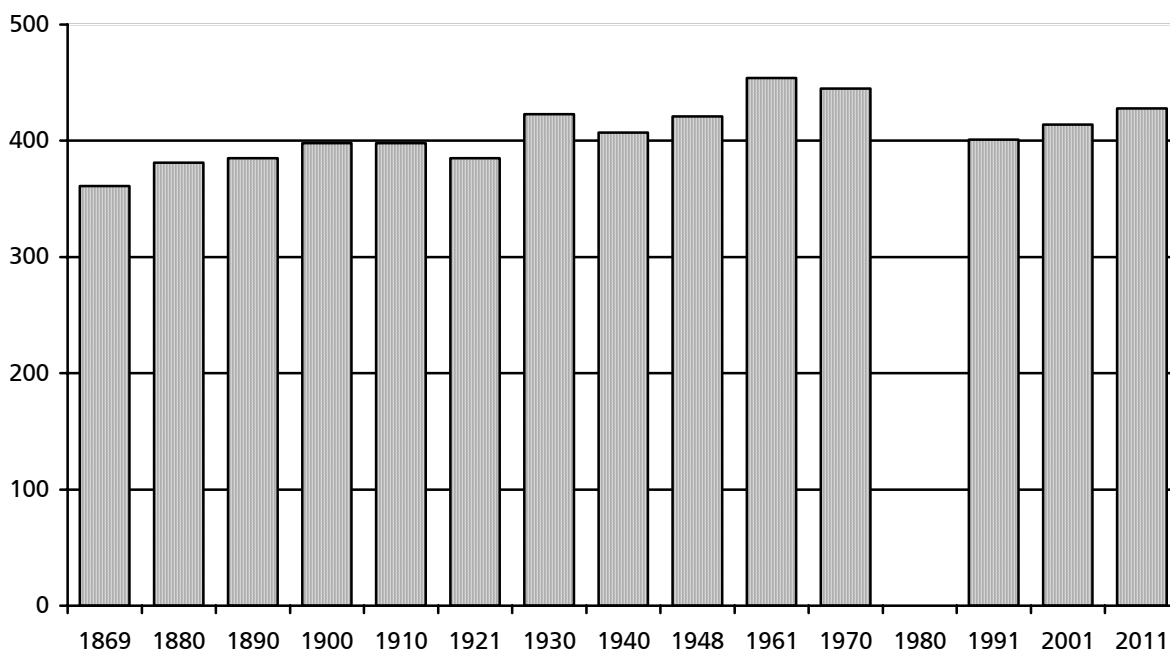
Po prepade bytovej výstavby v Bratislave sa utlmili aj migračné prúdy a počet obyvateľov sa stabilizoval. Od polovice 90. rokov sa začína prejavovať trend spätnej migrácie (návrat

tých obyvateľov, ktorí sa v uplynulom období z obce odsťahovali do miest) a neskôr sa naplno rozvinuli suburbanizačné tendencie, charakteristické presunom obyvateľov z miest do ich blízkeho vidieckeho zázemia. Počet obyvateľov opäť začína rásť – tento rast však nie je kontinuálny, ale medziročne sa striedajú prírastky s úbytkami.

Oproti iným obciam, ktoré sú situované bližšie k Bratislave, však fáza rastu počtu obyvateľov prichádza s oneskorením asi 3 – 5 rokov a má zatiaľ nižšiu dynamiku.

Vývoj počtu obyvateľstva

Rok Sčítania obyv.	Počet obyvateľov	Rok Sčítania obyv.	Počet obyvateľov
1869	361	2002	424
1880	381	2003	421
1890	385	2004	406
1900	398	2005	414
1910	398	2006	417 (421 – ŠÚ)
1921	385	2007	422
1930	423	2008	423
1940	407	2009	428
1948	421	2010	430
1961	454	2011	436
1970	445	2012	450
1991	401	2013	455
2001	404	2014	450



Prirodzený a mechanický pohyb obyvateľstva

Rok	narodení	zosnulí	prihlásení	odhlásení	Bilancia
2000	3	3	0	3	- 3
2001	3	3	7	4	+ 3
2002	1	1	13	3	+ 10
2003	2	5	17	17	- 3
2004	1	4	7	19	- 15
2005	2	9	25	10	+ 8
2006	2	2	4	1	+ 3
2007	2	7	8	2	+ 1
2008	1	2	3	10	- 8
2009	5	11	15	3	+ 6
2010	2	3	9	4	+ 4
2011	5	7	5	7	-4
2012	3	3	13	2	+11
2013	7	3	13	11	+6
2014	6	5	7	3	+5

V priebehu posledných 15-20 rokov sa znížil počet detí do 14 rokov (detí v predproduktívnom veku). V už 90. rokoch obec patrila k regresívnemu populačnému typu, ktorý sa prejavuje prirodzeným úbytkom počtu obyvateľov. Tento trend sa naďalej prehĺbuje.

Z hľadiska prognózovania budúceho demografického vývoja má vysokú výpovednú hodnotu index vitality, definovaný ako podiel počtu obyvateľov v predproduktívnom veku k počtu obyvateľov v poproduktívnom veku, násobený číslom 100. Podľa všeobecnej interpretácie hodnoty vyššie ako 100 zodpovedajú dlhodobejšiemu výhľadu prirodzeného prírastku počtu obyvateľov, pri nižších hodnotách možno predpokladať stagnáciu až prirodzený úbytok. Tento ukazovateľ v roku 2001 dosahoval hodnotu 73,80 a v roku 2011 hodnotu 84,2. Zvýšenie však bolo spôsobené zvýšením veku odchodu do dôchodku, nie zvýšením demografickej vitality populácie. Až hodnoty indexu vyššie ako 100 zodpovedajú prirodzenému prírastku počtu obyvateľov, možno predpokladať z hľadiska prirodzeného pohybu stagnáciu alebo mierny prirodzený úbytok.

Tomu zodpovedá aj porovnanie natality a mortality – počet zosnulých v obci dlhodobejšie prevyšuje počet narodených, aj keď sa situácia postupne zlepšuje a natalita mierne rastie a v posledných 2 rokoch dokonca prevýšila mortalitu.

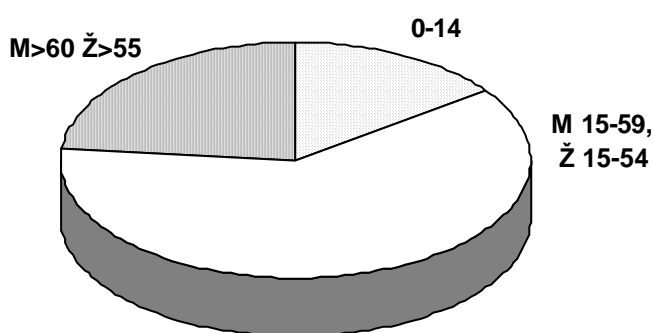
Z analýzy vyplýva, že v súčasnosti je možné zabezpečiť rast počtu obyvateľov posilnením migrácie smerom do obce. V prípade naplňovania potenciálu prisťahovania nových obyvateľov, hlavne mladých rodín, by v budúcnosti mohlo dôjsť k zlepšeniu

demografického profilu obce a zabezpečení stabilnejšej základne pre dlhodobý rast počtu obyvateľov prirodzenou menou.

Skladba obyvateľov podľa vekových skupín

	2001	2011
Počet trvalo bývajúcich obyvateľov	404	428
z toho muži	202	219
z toho ženy	202	209
Počet obyvateľov v predproduktívnom veku (0-14)	62	48
Počet obyvateľov v produktívnom veku	260	323
Počet obyvateľov v poproduktívnom veku	82	57

Zdroj: Sčítanie obyvateľov, domov a bytov 2001, 2011.



Skladba obyvateľov podľa národnosti

Národnosť	maďarská	slovenská	iná a nezistená
	247	164	17

Zdroj: Sčítanie obyvateľov, domov a bytov 2011

Obyvateľstvo je z hľadiska národnostnej skladby heterogénne, s prevahou obyvateľov maďarskej národnosti. K maďarskej národnosti sa hlási 57,7%, k slovenskej národnosti 38,3%.

Skladba obyvateľov podľa vierovyznania

Vierovyznanie	rímskokatolícka cirkev	Reform. kresťanská cirkev	NS Jehovovi svedkovia	bez vyznania	ostatné a nezistené
	310	63	6	27	22

Zdroj: Sčítanie obyvateľov, domov a bytov 2011

Väčšina obyvateľstva sa v súčasnosti hlási k rímskokatolíckej cirkvi – 75,6% obyvateľov a tento podiel sa udržiava relatívne stabilný. Podiel obyvateľov, ktorí sa hlásili k evanjelickým cirkvám bol 11,28% v roku 1991, 4,46% v roku 2001 a 12,4% v roku 2011.

Vzdelanostná úroveň obyvateľov

Dosiahnuté vzdelanie	
Základné	71
Učňovské (bez maturity)	53
Stredné odborné (bez maturity)	33
Úplné stredné učňovské (s maturitou)	14
Úplné stredné odborné (s maturitou)	91
Úplné stredné všeobecné	30
Vyššie odborné	4
Vysokoškolské 1. stupňa (bakalárske)	11
Vysokoškolské 2. stupňa (magisterské)	61
Vysokoškolské 3. stupňa (doktorandské)	7
Bez vzdelania	49
Nezistené	4

Zdroj: Sčítanie obyvateľov, domov a bytov 2011

Úroveň dosiahnutého vzdelania obyvateľstva je priemerná, za uplynulých 10 rokov však zaznamenala podstatné zvýšenie.

2.1.4 Trh práce a sociálna situácia

Hospodárske subjekty pôsobiace na území obce nezabezpečujú pre miestne ekonomicky aktívne obyvateľstvo takmer žiadne pracovné miesta. Stále pracovné miesta sú v 2 obchodných prevádzkach a miestnej verejnej správe. Nie je tu žiadny zamestnávateľ s viac ako 5 zamestnancami (s výnimkou obce). Spolu je tu vytvorených asi 20 pracovných miest. Z toho vo verejných službách obce je spolu 8 pracovných miest (z toho 3 na čiastočný pracovný úväzok) – zamestnanci v miestnej administratíve a materskej škole.

Z celkového počtu 239 ekonomicky aktívnych obyvateľov odchádzalo za prácou mimo obec 206 obyvateľov, t.j. 86%. Cieľovými miestami odchádzky je hlavne Bratislava, v menšej miere aj Senec. Vysoká miera odchádzky svedčí o tom, že obec v súčasnosti plní funkciu obytného satelitu.

Podľa údajov z posledného sčítania z roku 2011 väčšina obyvateľov pracovala v terciárnom sektore (služby) – 167 obyvateľov, v sekundárnom sektore (priemysel) pracovalo 49 obyvateľov a v primárnom sektore (poľnohospodárstvo) 16 obyvateľov.

Vďaka dostatočnej ponuke pracovných príležitostí v Bratislave je miera nezamestnanosti minimálna a ďalej sa znižuje. V poslednom období miera nezamestnanosti klesla pod 7% a približuje sa k hranici prirodzenej nezamestnanosti. Oproti roku 2001, keď bolo v obci nezamestnaných 12,3% ekonomicky aktívnych obyvateľov, ide o značný pokles.

Počet pracovných miest v uplynulom desaťročí poklesol najmä v poľnohospodárstve, kde došlo k postupnému útlmu výroby, pri súčasnom raste požiadaviek na zvyšovanie produktivity práce. Do začiatku 90. rokov pracoval značný podiel obyvateľov aj v priemyselných podnikoch (Istrochem, Slovnaft). Časť pracovnej sily preto bola nútená reorientovať sa z primárneho a sekundárneho sektora, t.j. poľnohospodárskej a priemyselnej výroby na iné odvetvia ekonomickej aktivity, predovšetkým na terciárny sektor. V súčasnosti nachádza najviac ekonomicky aktívnych obyvateľov pracovné uplatnenie v maloobchode (hypermarkety a nákupné centrá) a v stavebníctve, vzhľadom k rozmachu individuálnej bytovej výstavby v obci a okolí.

Ekonomická aktivita obyvateľov

Počet ekonomicky aktívnych osôb	239
Podiel ekonomicky aktívnych na celku (%)	55,8
- pracujúci (okrem dôchodcov)	210
- pracujúci dôchodcovia	9
- osoby na materskej a rodičovskej dovolenke	8
- nezamestnaní	19
- študenti	34
- dôchodcovia	83

Zdroj: Sčítanie obyvateľov, domov a bytov 2011

Odzrazom nízkej miery nezamestnanosti je aj nízky počet sociálne odkázaných obyvateľov. Obec v rámci rozpočtu každoročne vyčleňuje príspevky pre spoločenské organizácie, nadácie a cirkvi.

Sociálna štruktúra obyvateľov prechádza v poslednom období evidentnými zmenami. Do obce sa prisťahovali noví obyvatelia, reprezentujúci vyššie príjmové skupiny. Intenzita sociálnych vzťahov medzi pôvodnými obyvateľmi a prisťahovanými je nízka. Čiastočne to vyplýva z rozdielov v sociálnom postavení, odlišné sú však aj hodnotové preferencie, vzťah k prostrediu a očakávania smerom k obci. Vysoká miera odchádzky za prácou je príčinou uvoľňovania sociálnych a psychologických väzieb na miesto bydliska, s čím súvisí problém znižujúceho sa záujmu o dianie v obci. Napriek týmto problémom sa konflikty medzi rôznymi sociálnymi skupinami nevyskytujú a nízka je aj incidencia sociálno-patologických javov (krádeží, vandalizmu, neusporiadaného životného štýlu).

2.1.5 Hospodárska základňa

Územie sa nachádza v najproduktívnejšej poľnohospodárskej oblasti SR. Výmera poľnohospodárskej pôdy predstavuje až 87% z celkovej výmery katastra. Z toho takmer 100% pripadá na ornú pôdu – ide o vysokoprodukčné pôdy, intenzívne využívané pre rastlinnú výrobu.

V minulosti bola obec Boldog typickou poľnohospodárskou obcou a tento charakter

pretrval aj v 20. storočí. V roku 1950 bolo založené jednotné roľnícke družstvo. V rastlinnej výrobe prevládajú bežné obilniny (jačmeň, pšenica) a krmoviny.

Nepoľnohospodárska výroba v obci nie je zastúpená. Najbližšie priemyselné podniky sa nachádzajú v Senci, severne od mesta Senec vznikli logistické centrá. Miestni živnostníci sa orientujú na drobné podnikanie v nevýrobných službách, v rôznych stavebných profesiách. Niektorí obyvatelia vyvíjajú podnikateľské aktivity mimo obce, zväčša v Bratislave. Kontinuita tradičných remesiel bola v dôsledku prevládnutia moderného životného štýlu prerušená a v súčasnosti nie sú v obci nositelia tradícií remeselnej a umeleckej výroby. Významnejším podnikateľským subjektom je len spoločnosť prevádzkujúca chatovú osadu Holiday Village.

Možno konštatovať, že hospodárska základňa obce je veľmi málo rozvinutá, vytvára minimum pracovných príležitostí a z hľadiska generovania dodatočných príjmov obecného rozpočtu je bezvýznamná.

Evidencia podnikateľských subjektov obce Boldog

Názov podnikateľského subjektu / sídlo	Počet zam.	Prírastok / úbytok zamestn.	Tržby (rok)	Rast pridanej hodnoty (rok)	Záznam z rokovania	Kontakt
HOLIDAY VILLAGE, s.r.o.	5	-	-	-	-	-

2.1.6 Občianska vybavenosť

V obci sú zastúpené najdôležitejšie zariadenia základnej občianskej vybavenosti. Z hľadiska priestorovej lokalizácie sú situované pozdĺž hlavnej cesty (prietahu cesty III. triedy zastavaným územím obce), nevytvárajú však sústredenú centrum. Ostatné zariadenia občianskej vybavenosti sú dostupné v Senci a Bratislave.

Školstvo

V obci Boldog je len materská škola, situovaná v centre obce, pri ihrisku. Kapacita zariadenia postačuje súčasným potrebám. V obci Boldog nie sú školské zariadenia poskytujúce základné vzdelanie. Žiaci navštevujú základné školy v Senci, najbližšia ZŠ pre I. stupeň je v obci Reca. Stredné školy (všeobecnovzdelávacie, odborné, učňovské) sú dobre dostupné v Senci a Bratislave. Hlavné mesto je sídlom viacerých univerzít a vysokých škôl, ktoré poskytujú vyššie vzdelanie v mnohých študijných odboroch.

Zdravotníctvo a sociálne služby

V obci sa nenachádza žiadne zariadenie zdravotnej starostlivosti. Pre potreby obyvateľov slúžia zdravotné a lekárenské zariadenia v Senci (ambulancie, poliklinika, lekárne). Vyššia zdravotná starostlivosť je zabezpečená v Bratislave.

Sociálne služby v obci neposkytuje žiadne zariadenie.

Ostatné zariadenia nekomerčnej vybavenosti

Pre účely miestnej administratívy slúži objekt obecného úradu, ktorý len čiastočne postačuje súčasným nárokom. V roku 2008 sa zrealizovala čiastočná rekonštrukcia strechy a interiéru budovy. Poštový úrad v obci nie je – poštové služby zabezpečuje pošta v obci Reca.

V obci sú dva cintoríny – jeden na južnom a druhý na východnom okraji obce. Oba cintoríny majú dostatočné kapacitné rezervy. Pre bohoslužby rímskokatolíckej cirkvi sa využíva kostol (kostol Nanebovzatia Panny Márie), situovaný v centre obce v malom parku. Bohoslužby iných cirkví sa uskutočňujú v okolitých obciach (Reca – kostol reformovanej cirkvi) a v Senci.

Komerčná vybavenosť – obchod, služby

Sektor komerčných služieb a obchodu v obci nie je rozvinutý. Vzhľadom k počtu obyvateľov však nie je dostatočný trhový priestor pre vznik ďalších obchodov a služieb. Obyvatelia využívajú zariadenia maloobchodu a služieb v Senci a v Bratislave.

V obci je jedna maloobchodná prevádzka – predajňa zmiešaného tovaru. Pohostinské zariadenie ani prevádzka spoločného stravovania v obci nie je. Služby pre obyvateľstvo v obci nie sú. V obci je viacero živnostníkov, ktorí sa orientujú na rôzne stavebné profesie. Činnosť vyvíjajú zväčša mimo obce. V budúcnosti, v dôsledku prisťahovania nových obyvateľov, reprezentujúcich zväčša domácnosti so strednými a vyššími príjmami, sa predpokladá postupné rozšírenie trhového priestoru pre ďalšie služby a obchodné prevádzky. Istým limitom je skutočnosť, že značná časť obyvateľov, zamestnaných v Bratislave a Senci, tam využíva aj služby a uskutočňuje nákupy, takže dochádza k odlevu trhového potenciálu.

Blízkosť Slnecných jazier je ďalším faktorom, ktorý by mal podporiť rozvoj špecifických služieb, najmä v segmente ubytovania a spoločného stravovania vyššieho štandardu. Do katastrálneho územia obce Boldog spadá areál Holiday Village s prenajímateľnými chatkami.

2.1.7 Kultúra, spoločenské aktivity a neziskový sektor

Kultúra sa v minulosti do značnej miery prelínala s náboženskými obradmi. Aj v súčasnosti sa viaceré kultúrne podujatia spájajú s náboženskými tradíciami. Akcie sa organizujú v predvianočnom období, ku Dňu sv. Mikuláša, v spolupráci s MŠ aj ku dňu detí a dňu matiek. Ťažiskové podujatie spoločenského a kultúrneho života miestnej komunity predstavuje deň obce.

Ide výlučne o podujatia lokálneho významu, navštevované miestnymi občanmi. Ku kultúrnemu a spoločenskému životu v obci prispievajú aj miestne spoločenské organizácie, ktoré 2 razy ročne organizujú zábavy.

Podmienky pre kultúrno-spoločenský život v obci sa výrazne zlepšili po dokončení rekonštrukcie kultúrneho domu. V budove je hlavná sála a priestory pre klubové aktivity. Na pozemku prislúchajúcom ku kultúrnemu domu sú k dispozícii aj vonkajšie priestory pre menšie spoločenské podujatia (vonkajšie sedenie).

Evidencia mimovládnych organizácií obce Boldog

Názov subjektu / sídlo / predmet činnosti	Právna forma	IČO	Cieľová skupina	Počet členov	Kontakt
Muzeologická spoločnosť na Matúšovej zemi Boldog 159	OZ	–	história	–	–
A3X obč. združenie Boldog 85	OZ	–	–	–	–

2.1.8 Bývanie a bytový fond

Obec Boldog v štruktúre osídlenia plní primárne obytnú funkciu. Obytné budovy tvoria väčšinu stavebného fondu. Bytový fond sa sústreďuje prevažne v tradičných rodinných domoch, v obci je 1 bytový dom. Objekty rodinných domov majú rôznu vekovú štruktúru. Vývoj počtu bytov zaznamenal od roku 1991 nárast, hlavne v posledných 10-15 rokoch.

Pri porovnaní s priemernými ukazovateľmi štandardu bývania okresu Senec sa zistilo, že kopíruje okresný priemer v takmer všetkých ukazovateľoch (plošný štandard, vybavenosť kúpeľňou, ústredným kúrením). Vzhľadom k rýchlemu postupu modernizácie bytového fondu v posledných rokoch a predpokladu výstavby väčšieho počtu nových rodinných domov možno počítať, že uvedené ukazovatele v budúcnosti dosiahnu ešte priaznivejšie hodnoty.

Priemerná obložnosť bytu (počet obyvateľov na 1 byt) dosahuje hodnotu 3,27, čo je mierne nad priemerom SR aj okresu Senec. Podiel neobývaných bytov predstavuje 22% z celkového počtu bytov a je relatívne vysoký, vzhľadom na značný dopyt po bytoch v obciach v okolí Bratislavy. Hlavným dôvodom neobývanosti bytov je vyšší podiel starších objektov, ktoré sú zlom stavebno-technickom stave a nie sú prispôsobené moderným štandardom bývania.

Počet domov a bytov

domy spolu	155
trvale obývané domy	119
z toho rodinné domy	116
z toho bytové domy	1
neobývané domy	36
byty spolu	168
trvale obývané byty spolu	131
z toho v rodinných domoch	110
z toho v bytových domoch	14
neobývané byty spolu	37

Zdroj: Sčítanie obyvateľov, domov a bytov 2011

Záujem o byty a stavebné pozemky je v obci veľmi vysoký a intenzita bytovej výstavby sa zvyšuje. Stavbu rodinných domov realizujú zväčša individuálni stavebníci. Výhodná poloha, vybudovaná infraštruktúra, prostredie s kultúrno-historickými hodnotami a rekreačnými možnosťami predstavujú hlavné faktory atraktívnosti obce ako lokality pre prisťahovanie obyvateľov.

2.1.9 Dopravná a technická infraštruktúra

Doprava

Obec Boldog má výhodnú polohu voči hlavným dopravným koridorom medzinárodného významu. Prostredníctvom cesty I/61 je obec pripojená na diaľnicu D1 Bratislava – Žilina. Mimoúrovňové križovanie oboch cestných koridorov je asi 5 km od obce. Uvedené cestné ťahy sú súčasne medzinárodnými cestami E 575 (diaľnica D1) a E 571 (cesta I/61).

Napojenie na nadradený systém cestnej dopravy zabezpečujú cesty III. triedy, ktoré sa v Senci pripájajú na cesty I. triedy č. I/61 Bratislava – Senec – Trnava – Trenčín a na cestu č. I/62 Senec – Sládkovičovo – Sereď. Územím obce prechádzajú dve cesty III. triedy:

- cesta č. III/061007 – Senec – Boldog – Čataj – v Senci sa napája na cestu č. III/061006 Senec – Reca, prechádza zastavaným územím obce Boldog a pri obci Čataj sa napája na cestu č. III/061011 Blatné – Čataj; úsek Boldog – Čataj má nevyhovujúce šírkové usporiadanie a povrchový kryt vozovky
- cesta č. III/061008 Reca – Boldog – spojnice oboch obcí v dĺžke 2 km

Obec vďaka tomu, že leží mimo hlavných cestných ťahov, nie je zaťažovaná nadmernou tranzitnou dopravou, ani jej negatívnymi dopadmi – hlukom, vibráciami, prašnosťou.

Dopravnú os obce tvorí cesta č. III/061007 – Senec – Boldog – Čataj, z ktorej sa v strede

obce odpája cesta č. III/061008 do obce Reca. Cesty v zásade vyhovujú obslužnej funkcii, niektoré cesty v novej zástavbe a v bočných uliciach majú nevyhovujúci povrchový kryt vozovky, alebo sú nespevnené.

Chodníky sú sčasti vybudované pozdĺž cesty III/061007 a pozdĺž miestnej komunikácie vedúcej k obecnému úradu a kultúrnemu domu. Sú však vo veľmi nevyhovujúcej kvalite a šírke, v niektorých úsekoch úplne chýbajú. Z tohto dôvodu sa pre peší pohyb používa výlučne vozovka.

Cyklistické chodníky v riešenom území nie sú vybudované ani vyznačené. Bicykel je však dôležitým dopravným prostriedkom v obci a pre dopravu medzi susednými obcami. Vzhľadom k polohe v zázemí miest Galanta a Senec je v území značný potenciál rozvoja cykloturistiky. Zo Senca je na cestách III. triedy vyznačená regionálna cyklotrasa Senec – Hamuliakovo, zabezpečujúca prepojenie Malokarpatskej a Podunajskej cyklotrasy.

Železničná trať Bratislava – Nové Zámky – Štúrovo – Budapešť prechádza asi 3 km južne od zastavaného územia obce, do katastrálneho územia obce Boldog nezasahuje. Trať je elektrifikovaná, dvojkoľajná. ŽSR zabezpečuje regionálne vlakové spojenie na trati Bratislava – Nové Zámky – Štúrovo – Budapešť. Na trati je najbližšia stanica pre osobnú dopravu v Senci.

Spojenie s najbližšími mestami Bratislava, Senec, Galanta, ako aj so susednými obcami Boldog a Veľký Grob zabezpečujú dopravcovia SAD. Autobusová doprava sa realizuje na linke Galanta – Senec – Bratislava (SAD Dunajská Streda) a linke Senec – Veľký Grob – Báhoň (SAD Bratislava). V pracovných dňoch obsluhuje autobusové linky do Bratislavy viac ako 30 párov spojov. Celkový počet spojov je dostatočný, chýbajú však večerné spoje a vhodné prípoje na železničnú stanicu v Senci. Pre obec má autobusová doprava kľúčový význam, lebo zabezpečuje spojenie s mestami, ktoré sú cieľovými miestami dochádzky za zamestnaním a do škôl. V obci je 1 pár autobusových zastávok. Jej umiestnenie spĺňa požiadavku zabezpečenia dostupnosti v okruhu 400 m.

V poslednom období neustále stúpa podiel individuálnej automobilovej dopravy pri dochádzke do zamestnania, za kultúrou a nákupmi. Ako alternatíva voči verejnej doprave sa presadzuje aj organizovaná skupinová doprava. Napriek tomu je udržanie dostatočného počtu spojov dôležité hlavne pre nižšie príjmové skupiny, žiakov, študentov a obyvateľov bez osobného automobilu.

Technická infraštruktúra

Zásobovanie pitnou vodou je zabezpečené z verejného vodovodu. Vodovodná sieť je zásobovaná pitnou vodou prírodným potrubím z PVC D160 zo západnej strany obce Boldog. Prírodné potrubie ďalej pokračuje do obcí Reca a Veľký Grob. Zásobovacia vodovodná sieť je vybudovaná z PVC potrubia. Existujúca vodovodná sieť je v súčasnosti vo vyhovujúcom technickom stave a aj kapacita vodovodných zariadení vyhovuje.

Obec Boldog nemá vybudovanú splaškovú kanalizáciu. Splaškové vody z jednotlivých objektov sú zachytávané v žumpách a septikoch, často nevyhovujúcich, s priesakmi do podzemných vôd.

Zásobovanie elektrickou energiou je zabezpečené z elektrickej siete ZSE, a.s. prostredníctvom vonkajšieho kmeňového vedenia VN 22 kV č. 218 Senec – Sládkovičovo. Vedenie obec obchádza z južnej strany smerom na severovýchod. Z tohto vedenia sú napojené transformačné stanice zásobujúce obec. Technický stav vedení VN, sekundárnych rozvodov a transformačných staníc je vyhovujúci.

V obci je vybudované verejné osvetlenie. Riešené je výbojkovými svietidlami situovanými na stĺpoch vzdušného sekundárneho rozvodu.

Obec je kompletne plynofikovaná, plynovodná sieť je vybudovaná vo všetkých uliciach. Hlavným zásobovacím plynovodom pre obec je vysokotlakový plynovod DN 300 PN 25 Bratislava – Trnava. Na tento plynovod je napojená vysokotlaková prípojka DN 80 PN 25, ukončená v regulačnej stanici s výkonom 1200 m³/hod. Plynovod v obci je strednotlakový z tlakových plastových rúr z PE s menovitou svetlosťou D 110, D 90 a D 63, prípojky sú budované z potrubí D 32. Existujúca plynovodná sieť je v súčasnosti vo vyhovujúcom technickom stave.

Územie je dobre pokryté signálom všetkých mobilných operátorov. Obec je pokrytá pevnou telekomunikačnou sieťou s napojením na digitálnu telefónnu ústredňu v Senci s dostatočnými kapacitnými rezervami.

Rozvody miestneho rozhlasu sú vyhotovené vzdušnými vedeniami umiestnenými spolu s rozvodmi NN na betónových alebo drevených podperných stĺpoch pri komunikáciách. Ústredňa miestneho rozhlasu je v budove obecného úradu. Rozvody a technické zariadenia miestneho rozhlasu sú zastarané a vyžadujú rekonštrukciu.

Úroveň technickej infraštruktúry možno v porovnaní s okolitými obcami hodnotiť ako priemernú. Z hľadiska kvality bývania a podmienok pre podnikanie je značným limitom rozvoja chýbajúca kanalizácia, po jej vybudovaní by sa vyhliadky obce pre ďalší rozvoj výrazne zlepšili.

2.1.10 Prírodné podmienky a životné prostredie

Prírodné podmienky

Obec Boldog sa nachádza v západnej časti Podunajskej roviny. Reliéf je rovinný, s minimálnym kolísaním nadmorskej výšky od 124 do 124 m.n.m. Dnešný reliéf je výsledkom mladej tektonickej aktivity, eróznej a hlavne akumuláčnej činnosti Dunaja. Na formovaní reliéfu sa v hlavnej miere podieľali fluviálno–akumulačné procesy.

V zmysle geomorfologického členenia SR patrí záujmová oblasť do celku Podunajská rovina, časť Úľanská mokraď. Zo štruktúrneho hľadiska ide o reliéf rovín a poriečnych nív, ktoré sú morfoštruktúrami panónskej panvy, charakterizované ako mladé poklesávajúce morfoštruktúry s agradáciou.

Podložie tvoria štrkové náplavy a aluviálne sedimenty, na ktorých sa vytvorila kultúrna

vrstva. Pôdny kryt tvoria prevažne černozeme (čiernicové, typické karbonátové), ktoré sú mimoriadne úrodné. Štrkové náplavy predstavujú zdroj nerastných surovín – štrkopieskov, ktoré sa v okolí obce ťažia vo viacerých lokalitách.

Riešené územie patrí do teplej klimatickej oblasti s priemernou teplotou v januári > -2 °C a s priemerným počtom 50 a viac letných dní za rok s denným maximom teploty vzduchu ≥ 25 °C. Trvanie slnečného svitu vo vegetačnom období je viac ako 1 500 hod. Vegetačné obdobie, charakterizované teplotami nad 5 °C trvá priemerne 220 až 250 dní. Priemerná teplota nad 10 °C (užšie vegetačné obdobie) je 184 dní v roku. Letné obdobie s teplotou nad 15 °C trvá priemerne 125 dní. Priemerná ročná teplota na stanici Kráľová pri Senci za obdobie rokov 1950 – 1981 bola 9,6 °C.

Priemerné ročné úhrny zrážok sa pohybujú okolo 550 mm, najvyššie denné úhrny sú 60 – 75 mm. V dlhodobom priemere sa atmosférické zrážky vyskytujú 130 dní v roku. Snehové zrážky sú veľmi premenlivé a málo stabilné. Dĺžka trvania snehovej pokrývky je asi 40 dní, maximálna výška snehovej pokrývky dosahuje 50-60, v priemere je však iba 9 cm. Maximum zrážok v roku pripadá na mesiac jún, minimum na január až marec. Rozdelenie zrážok v priebehu roka je teda nepriaznivé pre tvorbu zásob podzemných vôd, keďže väčšia časť zrážok v priebehu roka spadne vo vegetačnom období, kedy je maximálny výpar a veľká spotreba vody rastlinami. Priemerný ročný úhrn zrážok na stanici Kráľová pri Senci za obdobie rokov 1950 – 1981 bol 529 mm.

Veterné pomery súvisia s orografickými podmienkami, ktoré sú príčinou pomerne veľkej veternosti. Prevládajúci smer vetra je zo severozápadu a západu.

Územie patrí do povodia rieky Malý Dunaj, určujúcim vodným tokom je však Dunaj. Typ režimu odtoku v predmetnej oblasti je dažďovo – snehový s maximálnymi prietokmi v mesiaci marec, minimálnymi v mesiaci september. Na základe dlhodobého zhodnotenia zrážkovo – odtokových vzťahov sa špecifické odtoky v oblasti pohybujú medzi 1,5 až 3,0 l/s na km². Tok Dunaja je od obce vzdialený 20 km, tok Malého Dunaja 8 km, bližšie je tok Čiernej vody – 4 km.

Územie je úplne odlesnené a intenzívne poľnohospodársky využívané. Nachádzajú sa tu len líniové formácie nelesnej drevinovej vegetácie.

Ochrana prírody a krajiny

V riešenom území sa nenachádza žiadne vyhlásené chránené územie podľa zákona č. 543/2002 Z.z. o ochrane prírody a krajiny. Časť katastrálneho územia obce Boldog zasahuje do chráneného vtáčieho územia (CHVÚ) Úľanská mokraď.

Významným ekologickým segmentom v krajine, ktoré súčasne plní funkciu prvku územného systému ekologickej stability je biocentrum nadregionálneho významu Úľanská mokraď (nBC7). Ide o mokraďovú depresiu, jej súčasťou sú CHA Tarnocká mokraď, PP Pustoúľanská mokraď a PP Čádska slatina.

Znečistenie ovzdušia

Z hľadiska kvality ovzdušia patrí dotknuté územie k stredne až silne znečisteným oblastiam. Je to spôsobené blízkosťou hlavného mesta, kde je na malom území vysoká

koncentrácia zdrojov znečistenia.

Hlavný podiel na znečisťovaní oblasti má chemický priemysel, energetika a automobilová doprava. Z monitorovaných škodlivín sa na vysokej úrovni znečisťovania ovzdušia podieľajú najmä NO_x a značný podiel majú emisie tuhých znečisťujúcich látok. Významná je aj sekundárna prašnosť. S cieľom znížiť podiel znečisťovateľov ovzdušia na kvalitu životného prostredia boli pridelené emisné kvóty oxidu siričitého jednotlivým prevádzkovateľom na dotknutom území. Úroveň znečistenia je zreteľne nižšia ako v Bratislave. Záujmové územie je iba čiastočne ovplyvnené diaľkovým prenosom z najbližších centier znečistenia ovzdušia. Najvýznamnejším stacionárnym zdrojom znečistenia ovzdušia v Bratislave je petrochemický závod Slovnaft, a.s. V meste Senec sa nachádza väčší počet veľkých a stredných zdrojov znečisťovania ovzdušia. Lokálnym líniovým zdrojom znečistenia ovzdušia je automobilová doprava, najmä na diaľnici D1 Bratislava – Trnava. Množstvo exhalátov rastie priamo úmerne s rastom počtu motorových vozidiel.

V obci nie sú žiadne veľké ani stredné zdroje znečistenia ovzdušia. Hodnoty znečisťovania ovzdušia z lokálnych kúrenísk neprekračujú normy prípustných koncentrácií plyných alebo pevných exhalátov v ovzduší.

Vzhľadom k všeobecne priaznivým klimatickým a mikroklimatickým pomerom, je územie dobre prevetrávané, vďaka čomu dochádza k pomerne rýchlemu a účinnému rozptylu znečisťujúcich látok.

Znečistenie povrchových a podzemných vôd

Kvalita vody Dunaja je ovplyvnená najmä bratislavskou aglomeráciou. Napriek tomu je Dunaj oproti ostatným našim tokom relatívne čistý, rádovo o jednu až dve triedy v každom z ukazovateľov, čo je dané veľkým množstvom tečúcej vody a dobrými samočistiacimi schopnosťami toku. Namerané osemročné údaje indikujú klesajúci trend organického zaťaženia v bratislavskom úseku Dunaja, čo je dôsledok podstatného zlepšenia čistenia odpadových vôd v krajinách na hornom toku rieky.

Kvalita povrchových vôd v tokoch Čierna Voda a Malý Dunaj je nevyhovujúca. prislúcha silnej miere znečistenia. Znečistenie pochádza z drobných výrobných prevádzok a intenzívnej poľnohospodárskej výroby. Keďže vodný tok preteká zastavaným územím viacerých obcí, do koryta sa dostáva aj komunálny odpad a nelegálne vypúšťané splaškové vody. Kvalita vody v Malom Dunaji sa v priebehu 90. rokov zlepšila – znížilo sa znečistenie ropnými látkami zo Slovnaftu, kvalita vody však v danom profile zostáva naďalej pomerne nízka (predovšetkým v kategórii biologických a mikrobiologických ukazovateľov).

Dlhodobým plošným znečisťovateľom podzemnej vody v riešenom území je poľnohospodárstvo. Faktorom podporujúcim vznik znečistenia je vysoká priepustnosť pôd a štrko-piesčitého substrátu, ako aj malá hĺbka podzemnej vody pod terénom. Aj po znížení objemov aplikovaných hnojív, ochranných a iných látok v poľnohospodárstve naďalej pretrváva veľkoplošné znečistenie, ktoré sa prejavuje lokálne nadlimitným obsahom niektorých ukazovateľov alebo celoplošne trvalo zvýšenými hodnotami koncentrácií

chemických prvkov Fe, Mn a ďalších kontaminantov – dusičnanov, dusitanov, chloridov, síranov.

K znečisteniu podzemných vôd prispievajú tiež priesaky z netesných žúmp a septikov, prípadne ich nelegálne vyprázdňovanie na poľnohospodárskej pôde, nakoľko v obci nie je vybudovaná splašková kanalizácia.

Odpadové hospodárstvo

Prevažnú časť odpadu vyprodukovaného obyvateľmi obce tvorí tuhý domový odpad a odpad zo septikov a žúmp.

Zmesový komunálny odpad je odvážaný v dvojtýždňových intervaloch na skládku v k.ú. Senec, časť Martin. Odpad je čiastočne triedený – sklo, PET fľaše, zberový papier. 1x ročne sa odváža nebezpečný odpad – autobatérie, staré pneumatiky, biela technika. Stavebný odpad sa príležitostne zbiera do veľkoobjemových kontajnerov, zber organického odpadu (odrezky zo stromov) sa organizuje v jarných mesiacoch. Zberný dvor v obci nie je zriadený. Obec má spracovaný program odpadového hospodárstva.

2.1.11 Štruktúra samosprávy a hospodárenie obce

Hospodárenie a rozpočtová situácia obce

Realizáciou koncepcie fiškálnej decentralizácie samospráv sa od roku 2005 výrazne zmenilo financovanie obcí. Reforma priniesla prechod od poskytovania dotácií samospráve zo štátneho rozpočtu k financovaniu kompetencií prostredníctvom daňových príjmov. Nový systém financovania prináša väčšiu voľnosť pri nakladaní s financiami v obecnom rozpočte, no súčasne kladie väčšie nároky na finančné riadenie obce. Pôvodný systém rozdeľovania prostriedkov podľa počtu obyvateľov ako jediného kritéria nahradil systém 4 kritérií pre určenie podielu obce na výnose dane z príjmov (počet obyvateľov s trvalým pobytom v obci, upravený veľkostným koeficientom, počet detí, ktoré v obci chodia do štátnych predškolských a školských zariadení, počet obyvateľov v dôchodkovom veku). Ďalšie zmeny sa týkajú miestnych daní a poplatkov. Obce ďalej získali väčšie právomoci pri určovaní sadzieb dane z nehnuteľností.

Obec hospodári s vyrovnaným, resp. mierne prebytkovým rozpočtom. V štruktúre príjmov prevládajú cudzie zdroje (transfery zo štátneho rozpočtu) nad vlastnými zdrojmi (miestne dane a poplatky). Značná časť výdavkov smeruje na zabezpečenie bežnej prevádzky obce, obecného úradu a materskej školy, predovšetkým na pokrytie mzdových nárokov a nákladov na energie.

Z analýzy vyplýva, že obecný rozpočet poskytuje len malý priestor pre financovanie rozvojových zámerov. Je preto potrebné uchádzať sa aj o získanie externých zdrojov – súkromných investícií, grantov a príspevkov z podporných programov, najmä na realizáciu náročnejších investičných projektov.

Obec má vo vlastníctve viaceré nehnuteľnosti – budovu obecného úradu ďalej pozemky cintorínov, pod kultúrnym domom, plochy verejných priestranstiev – pridružených priestorov komunikácií. Obec nevlastní pozemky využiteľné pre ďalší rozvoj. Obec nemá žiadne záväzky voči finančným inštitúciám, nie je zaťažovaná splátkami úverov.

Štruktúra a činnosť miestnej samosprávy

Obecné zastupiteľstvo 5 členov. Schôdze sa konajú spravidla 1x za 2 mesiace. Vo vzťahu k obecnému zastupiteľstvu plnia poradnú funkciu odborné komisie. Obecná rada nie je konštituovaná. Ustanovená je funkcia zástupcu starostu a hlavného kontrolóra.

Sídlo matričného úradu s pôsobnosťou pre obec Boldog je v obci Reca. Od roku 2003 obec vykonáva kompetencie stavebného úradu prostredníctvom Spoločného stavebného úradu v Senci.

Komunikácia s obyvateľmi prebieha zväčša prostredníctvom neformálnych stretnutí. Obec prevádzkuje vysielanie obecného rozhlasu. Má zriadenú internetovú stránku www.boldog.sk, kde sú zverejnené základné informácie o obci a jej histórii.

2.1.12 Analýza pripravovaných projektov

V súčasnosti sú projektovo a technicky pripravené viaceré investičné projekty, ktoré uvádzame v nasledujúcom tabuľkovom prehľade.

Analýza stavu projektovej pripravenosti investícií

Názov investície	Oblasť	Rok začatia	Tech. priprav.	Rok ukonč.	Náklady v EUR	Zdroje financ.
Rekonštrukcia materskej školy (zateplenie)	B		PD	2016	50 000	fondy EÚ
Prestavba požiarnej zbrojnice na multifunkčnú budovu	B		PD	2017	150 000	fondy EÚ
Vydanie publikácie o obci	B	2014		2015	5000	obec
Oslavy 770. výročia obce	B	2014		2015	5000	obec

2.1.13 Analýza silných stránok a slabých stránok územia

Hlavné vnútorné faktory rozvoja predstavujú silné stránky a slabé stránky, vyplývajúce z daností územia, vybudovanej lokálnej infraštruktúry. V nasledujúcom prehľade sú tieto faktory zoradené podľa ich vplyvu (vzostupne).

Silné stránky

- materská škola v obci

- pokojné prostredie pre rodinné bývanie
- priestorové podmienky pre kultúrno-spoločenské podujatia
- významná kultúrno-historická pamiatka – kostol
- nízka miera nezamestnanosti a minimálny počet dlhodobo nezamestnaných
- absencia znečisťujúcich prevádzok na území obce
- priaznivá celková sociálna situácia obyvateľstva
- fungujúci systém separovaného zberu odpadu
- zachovaný vidiecky charakter obce

Slabé stránky

- chýbajúca kanalizácia
- stav niektorých miestnych komunikácií
- slabá hospodárska základňa obce
- minimum pracovných príležitostí v obci a nutnosť dochádzania za prácou
- nízka ekologická stabilita územia
- chýbajú základné prevádzky služieb a obchodu
- v obci sa nezachovali tradície, folklór ani umelecké remeslá
- slabnúca identifikácia obyvateľov s obcou
- chýbajúce cyklistické trasy

2.2 Analýza vonkajšieho prostredia

2.2.1 Analýza regionálnych vzťahov a väzieb

Bratislava a jej mestský región sa nachádza v najhustejšie osídlenej časti podunajského sídelného pásu s 5 mil. obyvateľov, medzi metropolami celoeurópskeho významu – Viedňou a Budapešťou. Bratislavský kraj je regiónom s najväčšou ekonomickou výkonnosťou a motorom ekonomického rozvoja v rámci Slovenska. Región prechádza masívnym suburbanizačným procesom, ktorý sa prejavuje dynamickým rozvojom sídiel v bezprostrednom i vzdialenejšom okolí Bratislavy.

V okolí Bratislavy sa koncentricky zbiehajú hlavné dopravné koridory celoslovenského až medzinárodného významu, tzv. transeurópske multimodálne dopravné koridory: diaľnica D1, železničné trate Bratislava – Košice a Bratislava – Štúrovo a ďalšie dôležité cestné ťahy. Vzhľadom k skutočnosti, že uvedené dopravné koridory obsluhujú takmer celé územie SR, sú už dnes veľmi intenzívne využívané, s minimálnymi kapacitnými rezervami.

Bratislavský kraj generuje až 1/4 HDP SR, pričom na celkovom počte obyvateľov SR má podiel iba 11%. V porovnaní výšky HDP na obyvateľa, vyjadrenou v parite kúpnej sily, s priemerom EÚ-27 dosahuje región NUTS II Bratislava 129% priemeru EÚ. Tieto údaje však čiastočne skresľuje fakt, že viaceré podniky nadregionálneho významu s celoštátnou pôsobnosťou majú svoje sídla v Bratislave a ich produkcia je vykazovaná za Bratislavský kraj, preto skutočné HDP Bratislavského kraja je nižšie.

V oblasti zahraničných investícií sa stále väčšina investícií koncentrovala na území Bratislavského kraja. V štruktúre priemyslu podľa ročného obratu dominuje automobilový (Volkswagen) a petrochemický priemysel (Slovnaft).

Pri opise regionálneho kontextu sa sústreďujeme na východnú až juhovýchodnú časť Bratislavského kraja. Okres Senec je jedným z 8 okresov Bratislavského kraja (5 mestských okresov a 3 mimomestské okresy). S počtom obyvateľov 66265 (r. 2011) a rozlohou 361 km² je najmenším z 3 okresov, ktoré vznikli rozdelením pôvodného okresu Bratislava-vidiek. Mesto Senec i v súčasnosti plní skôr funkciu satelitu hlavného mesta a aj vo vzťahu k obciam okresu je skôr sekundárnym centrom, pričom niektoré obce nemajú vyhovujúce prepojenie s okresným mestom.

Po období prudkého rastu počtu obyvateľov dochádza v Bratislave od 90. rokov k poklesu počtu obyvateľov. Naopak, prírastky zaznamenávajú okresy Senec, Pezinok a Malacky. Od roku 1998 sú prírastky v týchto okresoch vyššie ako úbytky v mestských okresoch Bratislava I.-V., to znamená, že celkový počet obyvateľov kraja stúpa. Spomedzi okresov Senec, Pezinok a Malacky je najväčší práve prírastok počtu obyvateľov okresu Senec. Vývoj za posledné roky signalizuje rastúcu dynamiku tohto trendu. Tento rast pochádza takmer výlučne z migrácie.

Okolie hlavného mesta bolo v minulosti poľnohospodárskou oblasťou. V štruktúre hospodárstva má poľnohospodárska výroba významné postavenie aj v 2. pol. 20. storočia. Pre poľnohospodársku výrobu sú v okrese Senec dobré pôdno-klimatické podmienky. Percento zornenia až 94%. Tomu zodpovedá aj vysoká priemerná cena pôdy za 1 ha.

Predstavuje takmer 1,6 násobok ceny za 1 ha poľnohospodárskej pôdy za Slovensko a 1,2 násobok za 1 ha ornej pôdy za Slovensko. Podiel poľnohospodárstva na HDP a zamestnanosti však klesá. V uplynulých 25 rokoch bol zaznamenaný výrazný pokles zamestnanosti v sektore poľnohospodárskej výroby. V poľnohospodárstve pretrváva nízka produktivita práce a nízke nominálne mzdy.

Priemyselná výroba sa koncentruje takmer výlučne v Bratislave, v okrese Senec je lokalizovaný elektrotechnický priemysel a strojárstvo, doplnkové odvetvia reprezentujú priemysel stavebných hmôt, drevospracujúci a potravinársky priemysel. V poslednom období sa mesto Senec a jeho okolie stalo významným logistickým uzlom pre kamiónovú dopravu (vo väzbe na diaľnicu).

Bratislavský región zatiaľ poskytuje stabilný počet pracovných príležitostí. Nezamestnanosť v regióne dosahuje relatívne nízke hodnoty, aspoň v porovnaní s priemerom SR. V decembri 2002 bola priemerná miera nezamestnanosti v Bratislavskom kraji na úrovni 8,2%, do decembra 2006 klesla na 5,2%. K 31.12. 2014 dosahuje miera nezamestnanosti v Bratislavskom kraji 6,13%, teda je 2x nižšia ako priemer za SR.

Prevládajúcim zamestnaneckým sektorom v bratislavskom regióne je sektor služieb (terciárny sektor), kde pracuje takmer 80% zamestnancov. V rámci regiónu je problémom nerovnomerné rozmiestnenie pracovných príležitostí, ktoré sa koncentrujú v Bratislave. Získanie pracovného miesta je teda podmienené ochotou denne dochádzať za prácou.

Okres Senec plní aj funkciu rekreačného zázemia Bratislavy. Významné športovo-rekreačné zariadenia viazané na letnú rekreáciu a vodné športy sa nachádzajú hlavne v Senci (areál Slniečnych jazier, aquapark, chatová rekreácia), v Dunajskej Lužnej, Hamuliakove, Ivanke pri Dunaji. Rozvíjajú sa aj špecifické formy rekreácie ako napríklad agroturistika (Čierna Voda), aktivity viazané na gastronómiu a vinohradníctvo (Pezinok, Malokarpatská vínná cesta, Slovenský Grob), golf (Bernolákovo, Hrubá Borša).

Lokálny kontext

Na základe administratívneho členenia z roku 1996 bola obec Boldog zaradená do Bratislavského kraja, okresu Senec. V rokoch 1960 – 1996 bola súčasťou okresu Galanta, predtým opäť súčasťou okresu Senec a Bratislavskej župy.

Obec Boldog leží v severovýchodnej, ťažiskovej časti okresu Senec. Nachádza sa neďaleko mesta Senec (2,5 km), na prieniku spádových území centier rôznej hierarchickej úrovne – miest Bratislava (28 km), Trnava (25 km), Galanta (25 km). V bezprostrednej blízkosti obce (3 km) je situovaná významná rekreačná oblasť Slniečné jazerá.

Obec má výhodný polohový potenciál obce vo vzťahu k ťažisku osídlenia nadregionálneho významu (Bratislava). Významné sú aj väzby na centrum osídlenia regionálneho významu – mesto Senec. Špecifikom je poloha na vetvení dvoch významných urbanizačných osí – osi Bratislava – Trnava (s pokračovaním na Považí) a osi Bratislava – Galanta (s pokračovaním na Nové Zámky). Tieto urbanizačné osi sa vyznačujú vysokou hustotou osídlenia vo forme sídelných pásov s hustou sieťou vidieckych sídiel, reprezentujúcich rôzne veľkostné kategórie, s rozvinutými aglomeračnými väzbami na nadradené centrá

osídlenia.

Paralelne s týmito sídelnými pásmi, resp. v ich osiach vedú dopravné koridory nadregionálneho významu:

- železnica Bratislava – Nové Zámky
- diaľnica D1 Bratislava Žilina
- cesta I. triedy č. I/61 Bratislava – Senec – Trnava
- cesta I. triedy I/62 (Senec – Sládkovičovo – Sereď)

Obec Boldog sa podľa počtu obyvateľov zaraďuje medzi malé obce. Výmera katastrálneho územia obce je 450 ha. Obec Boldog susedí s nasledujúcimi katastrálnymi územiami:

- k.ú. Senec
- k.ú. Reca
- k.ú. Čataj
- k.ú. Blatné
- k.ú. Igram

Obec Boldog vzhľadom k počtu obyvateľov a blízkosti mesta Senec a ďalších väčších obcí nemá vlastné záujmové územie. Je súčasťou záujmového územia Senca, vzdialeného 3 km od obce. Z hľadiska lokálnych medzisídelných väzieb sú najintenzívnejšie väzby na susednú obec Reca, vzdialenú 1,5 km, kde je sídlo miestne príslušného matričného úradu i poštového úradu.

Medzisídelné vzťahy v segmente východného okolia Bratislavy sa začínajú zintenzívňovať až začiatkom 90. rokov, keď vzniká regionálne združenie obcí podunajskej oblasti (Podunajsko) so sídlom v Rovinke. Združenie tvorí 34 obcí, medzi nimi aj Boldog. Pokrýva takmer všetky obce okresu Senec a niekoľko obcí okresu Dunajská Streda. Aktivity združenia Podunajsko sa zameriavali na rozvoj a koordináciu rekreačných aktivít (plán rozvoja rekreačnej zóny Podunajsko), neskôr sa orientovali najmä na oblasť odpadového hospodárstva. Okrem kooperačných tendencií však možno pozorovať aj rast konkurencie medzi obcami, predovšetkým pokiaľ ide o získavanie investícií a stavebné aktivity.

V posledných rokoch sa rozvíja aj spolupráca na úrovni menších inštitucionalizovaných i neformálnych mikroregiónov. Najintenzívnejšia je spolupráca s okolitými obcami Reca, Čataj, Igram, Kaplná, Blatné, Kráľová pri Senci.

Obec Boldog je ďalej členom mikroregionálnych združení obcí:

- Združenie obcí Šúr (6 obcí – Čataj, Igram, Kaplná, Blatné, Boldog, Reca)
- Mikroregión Malý Dunaj (so sídlom v Tomášove, zahŕňa obce v okolí Malého Dunaja v okresoch Senec a Dunajská Streda).

Tieto kooperačné štruktúry predstavujú významnú platformu pre výmenu skúseností v oblasti miestneho rozvoja.

2.2.2 Analýza hlavných vonkajších faktorov rozvoja a ich vplyvu

Hlavné vonkajšie faktory rozvoja predstavujú príležitosti a ohrozenia, vyplývajúce z pôsobenia vonkajších síl a vplyvov. V nasledujúcom prehľade sú tieto faktory zoradené podľa ich vplyvu (vzostupne).

Príležitosti

- poloha v dynamicky sa rozvíjajúcej Bratislavskej aglomerácii
- výhodná poloha v blízkosti miest Senec a Bratislava
- blízkosť významného rekreačného strediska Slnečné jazerá
- dostupnosť širokého spektra vyššej vybavenosti
- predpoklad pokračovania migračných prírastkov obce – v dôsledku posilňovania trendu suburbanizácie
- funkčné štruktúry medziobecnej spolupráce
- dostatok pracovných príležitostí v regióne
- možnosť samozásobenia agrárnymi produktmi pre slabšie sociálne skupiny a v prípade krízových období
- možnosť získania finančných prostriedkov z fondov EÚ na rozvojové projekty

Ohrozenia

- nedostatok finančných prostriedkov v obecnom rozpočte na realizáciu väčších rozvojových zámerov
- nižšie rozpočtové príjmy z dôvodu neprihlásenia obyvateľov na trvalý pobyt v obci
- hrozba fluktuácie a prechodnosti pobytu obyvateľov
- zhoršenie dostupnosti obce v dôsledku preťaženia komunikácií
- odkázanosť obyvateľov na dochádzanie za prácou mimo obce
- rast cien pozemkov, nehnuteľností a riziko pozemkových špekulácií
- znižovanie výmery ornej pôdy a narastanie tlakov na životné prostredie
- konkurencia okolitých obcí a miest v súťaži o investície a rozvojové impulzy
- odlev trhového potenciálu v oblasti obchodu do veľkokapacitných nákupných centier v Bratislave
- opúšťanie tradičných modelov a vidieckeho štýlu života
- starnutie obyvateľstva, rast počtu obyvateľov v poproduktívnom veku
- hrozba centralizácie niektorých samosprávnych funkcií do vybraných obcí
- časté a neprehľadné zmeny legislatívy
- administratívna náročnosť získavania finančných prostriedkov z fondov EÚ

2.3 Zhodnotenie súčasného stavu územia

V tejto podkapitole sú obsiahnuté z predchádzajúcich analýz vyplývajúce závery v podobe syntéz. Sú medzikrokom medzi analýzami a tvorbou stratégie. Ich podstatou je vyhodnotenie a sumarizácia analytického materiálu s cieľom odvodiť z nich kľúčové piliere stratégie, problémové okruhy, ktorým je nutné venovať pozornosť.

Ide o nasledovné syntetizujúce analýzy:

- SWOT analýza (s priradením bodových hodnôt jednotlivým položkám)
- STEEP analýza
- analýza problémov a možných rizík

2.3.1 SWOT analýza

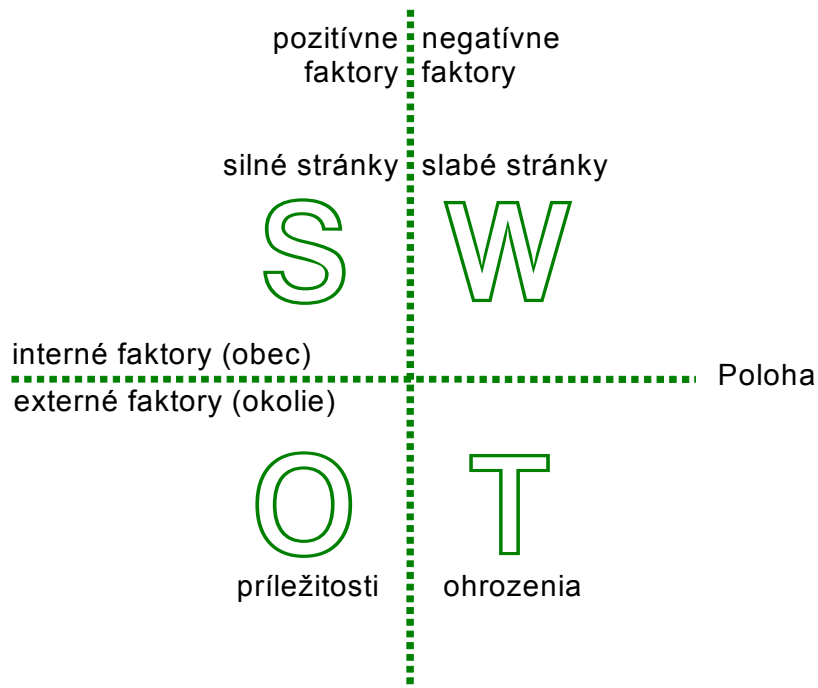
SWOT analýza poskytuje celostný pohľad na situáciu obce – na jej silné stránky, slabé stránky, príležitosti a ohrozenia rozvoja. Na základe SWOT analýzy možno presnejšie definovať najvhodnejšie ciele, ktoré by zužitkovali najvýraznejšie predpoklady a pozitívne rozvojové impulzy a eliminovali problémy a prípadné riziká. Pomáha tiež identifikovať prioritné oblasti, na rozvoj ktorých sa treba orientovať. Z tohto dôvodu nie je vhodné jej členenie podľa sektorov.

Okrem analýz stavu daného územia je predmetom záujmu aj okolité prostredie, indukujúce pozitívne alebo negatívne vplyvy. Na základe toho sa SWOT analýza člení na analýzu interného prostredia a analýzu externého prostredia.

Podľa povahy sledovaných javov sa v SWOT analýze rozlišujú pozitívne a negatívne faktory. Pozitívne faktory (silné stránky a príležitosti) predstavujú faktory indukujúce rozvojové procesy. Negatívne faktory (slabé stránky a ohrozenia) naznačujú problémy – disparity.

Jednotlivé položky v SWOT analýze sú vážené, čo znamená, že sú im priradené bodové hodnoty od 1 do 5, ktoré vyjadrujú mieru ich závažnosti. Položky s najvyššími bodovými hodnotami potom predstavujú hlavné faktory rozvoja, resp. kľúčové disparity.

Princíp SWOT analýzy



Zdroj: vlastné spracovanie

Silné stránky (S)

S1 materská škola v obci	5
S2 pokojné prostredie pre rodinné bývanie	5
S3 priestorové podmienky pre kultúrno-spoločenské podujatia	4
S4 významná kultúrno-historická pamiatka – kostol	3
S5 nízka miera nezamestnanosti a minimálny počet dlhodobo nezamestnaných	3
S6 absencia znečisťujúcich prevádzok na území obce	3
S7 priaznivá celková sociálna situácia obyvateľstva	2
S8 fungujúci systém separovaného zberu odpadu	2
S9 zachovaný vidiecky charakter obce	2

Slabé stránky (W)

W1 chýbajúca kanalizácia	5
W2 stav niektorých miestnych komunikácií	4
W3 slabá hospodárska základňa obce	3
W4 minimum pracovných príležitostí v obci a nutnosť dochádzania za prácou	3
W5 nízka ekologická stabilita územia	3
W6 chýbajú základné prevádzky služieb a obchodu	2
W7 v obci sa nezachovali tradície, folklór ani umelecké remeslá	1
W8 slabnúca identifikácia obyvateľov s obcou	1
W9 chýbajúce cyklistické trasy	1

Príležitosti (O)

O1 poloha v dynamicky sa rozvíjajúcej Bratislavskej aglomerácii	5
O2 výhodná poloha v blízkosti miest Senec a Bratislava	5
O3 blízkosť významného rekreačného strediska Slnečné jazerá	5
O4 dostupnosť širokého spektra vyššej vybavenosti	4
O5 predpoklad pokračovania migračných prírastkov obce – v dôsledku posilňovania trendu suburbanizácie	4
O6 funkčné štruktúry medziobecnej spolupráce	3
O7 dostatok pracovných príležitostí v regióne	3
O8 možnosť samozásobenia agrárnymi produktmi pre slabšie sociálne skupiny a v prípade krízových období	2
O9 možnosť získania finančných prostriedkov zo štrukturálnych fondov na rozvojové projekty	2

Ohrozenia (T)

T1 nedostatok finančných prostriedkov v obecnom rozpočte na realizáciu väčších rozvojových zámerov	5
T2 nižšie rozpočtové príjmy z dôvodu neprihlásenia časti obyvateľov na trvalý pobyt v obci	4
T3 hrozba fluktuácie a prechodnosti pobytu obyvateľov	4
T4 zhoršenie dostupnosti obce v dôsledku preťaženia komunikácií	3
T5 odkázanosť obyvateľov na dochádzanie za prácou mimo obce	3
T6 rast cien pozemkov, nehnuteľností a riziko pozemkových špekulácií	3
T7 znižovanie výmery ornej pôdy a narastanie tlakov na životné prostredie	3
T8 konkurencia okolitých obcí a miest v súťaži o investície a rozvojové impulzy	3
T9 odlev trhového potenciálu v oblasti obchodu do veľkokapacitných nákupných centier v Bratislave	3
T10 opúšťanie tradičných modelov a vidieckeho štýlu života	2
T11 starnutie obyvateľstva, rast počtu obyvateľov v poproduktívnom veku	2
T12 hrozba centralizácie niektorých samosprávnych funkcií do vybraných obcí	2
T13 časté a neprehľadné zmeny legislatívy	1
T14 administratívna náročnosť získavania finančných prostriedkov z fondov EÚ	1

2.3.2 STEEP analýza

STEER analýza je analýzou jednotlivých častí vonkajšieho prostredia, ktoré majú vplyv na daný subjekt, t.j. na obec. Analyzované sú faktory spoločenské – sociálne, demografické, hodnotové (S), technologické (T), ekonomické (E), ekologické (E), politické (P). Podstatou je ujasniť si, ktoré vonkajšie faktory, ktoré obec väčšinou vôbec nemôže ovplyvniť, majú na ňu významný vplyv.

STEER analýza obce

Faktory	
Spoločenské	<ul style="list-style-type: none">▪ demografické zmeny▪ zmeny postojov a správania populácie▪ zmeny preferencií zákazníkov
Technologické	<ul style="list-style-type: none">▪ úroveň technológie poskytovateľa▪ dostupná / využívaná technológia▪ technológie pre kontakt s verejnosťou
Ekonomické	<ul style="list-style-type: none">▪ nové príležitosti a investori▪ dodatočné finančné zdroje▪ vplyv daňovej politiky
Ekologické	<ul style="list-style-type: none">▪ dopady investičných projektov na životné prostredie▪ environmentálna politika▪ podpora tvorby a ochrany životného prostredia
Politické	<ul style="list-style-type: none">▪ vládne sektorové politiky▪ legislatíva▪ zmeny centrálnej vlády▪ zmeny vo vedení obce a v samosprávnom orgáne

2.3.3 Analýza problémov a možných rizík

Analýza problémov pomenúva hlavné nedostatky (disparity), na riešenie ktorých sa treba zamerať. Vychádza zo SWOT analýzy a dopĺňa ju o ďalšie faktory, ktoré neboli zaradené medzi slabé stránky a hrozby. Okrem primárneho problému sú predmetom analýzy aj ich následky (súčasnú, resp. potenciálnu). Výsledky tejto analýzy sú dôležité pre stanovenie prioritných oblastí, ktoré vyžadujú prioritné riešenie a výber vhodných projektov, aktivít a opatrení, ktoré by tieto problémy pomohli eliminovať.

Riziká ďalšieho vývoja, s uvedením zdrojov rizík, dôsledkov a odhadu pravdepodobnosti výskytu, sú uvedené v nasledujúcej tabuľke.

Kontrolný zoznam pre hodnotenie možných rizík

Druh rizika	Objekt rizika	Zdroj rizika	Nežiaduce dôsledky	Pravdepodobnosť
Individuálne	nezáujem obyvateľov (potenciálnych užívateľov)	užívatelia	nerealizácia aktivít	50%
Technické	chyby projektovej dokumentácie	PD	dodatočné náklady	10%
	problémy pri verejnom obstarávaní	legislatíva		20%
	poruchovosť systémov	technológia		20%
Ekologické	nedostatočná starostlivosť o zložky krajiny	užívatelia pôdy	degradácia krajiny / výsledkov	30%
Sociálne	medziľudské vzťahy	obyvatelia	nerealizácia aktivít	20%
Ekonomické	nedostatok finančných zdrojov, nezískanie NFP, dotácie	externý	nerealizácia projektov / aktivít	70%

Analýza príčin a dôsledkov problémov

Z analýzy problémov vyplýva, že väčšinou nejde o izolované problémy, ale navzájom medzi sebou súvisia, pričom je medzi nimi možné sledovať kauzálne vzťahy, t.j. príčina – dôsledok. Okrem primárneho problému sú teda predmetom analýzy aj ich následky (súčasné, resp. potenciálne).

V prípade riešeného územia sa objavujú tieto hlavné problémy a ich následky:

- chýbajúca kanalizácia → následok: nižší komfort bývania a riziko znečistenia podzemných vôd a pôdy (pri nelegálnom vypúšťaní a priesakoch žúmp)
- zlý stav niektorých miestnych komunikácií → následok: problém dostupnosti objektov, nižšia atraktivita obce pre prisťahovanie obyvateľov
- náhodná a nevhodná skladba verejnej zelene v obci → následok: nízka estetická úroveň verejných priestorov, nedostatočné využitie potenciálu zelene pri zlepšení hygienickej kvality prostredia
- nízka ekologická stabilita územia → následok: ekologické problémy a vyčerpanie ekologických potenciálov krajiny, nízka atraktivita krajiny a obmedzené možnosti pre rekreáciu v krajine
- málo pracovných príležitostí v obci → následok: nutnosť dochádzania za prácou, uvoľňovanie sociálnych väzieb obyvateľov na obec a znižovanie súdržnosti miestnej komunity
- problém nových obyvateľov neprihlásených na trvalý pobyt v obci → následok: deficit príjmov obecného rozpočtu (potrebných na zabezpečovanie základných služieb – údržbu komunikácií, odvoz odpadu, verejné osvetlenie a pod.)
- chýbajú základné služby a obchodné prevádzky → následok: obyvatelia nakupujú mimo obce (odlev trhového potenciálu), nutnosť cestovania za službami a nákupmi

- chýbajú prezentačné prostriedky ako napr. publikácia, informačná tabuľa → následok: nedostatočné povedomie o zaujímavostiach obce medzi obyvateľmi a potenciálnymi návštevníkmi
- chýba vyhovujúca požiarna zbrojnica → následok: absentuje technické vybavenie pre plnenie úloh dobrovoľnej požiarnej ochrany
- nekoordinované autobusové spoje vo vzťahu k vlakovým spojom zo Senca → následok: preferencia individuálnej automobilovej dopravy
- absencia cyklistických ciest medzi okolitými obcami → následok: preferencia individuálnej automobilovej dopravy, obmedzené možnosti rozvoja cestovného ruchu
- nie je spracovaný územný plán → následok: obmedzené možnosti koncepčného rozvoja obce
- nízka aktivita spolkov → následok: obmedzené spektrum kultúrno-spoločenských akcií

2.3.4 Prognóza budúceho vývoja a identifikácia výhodísk

Prognóza budúceho vývoja je v neustále sa meniacich podmienkach značne zložitá a v podstate nemožná. Možné je však uvažovať o troch odlišných scenároch rozvoja – optimistickom, pesimistickom a neutrálnom. Navrhnutá stratégia rozvoja je v zásade postavená na optimistickom scenári rozvoja.

Zo SWOT analýzy a z analýzy problémov vyplynuli hlavné faktory rozvoja obce a kľúčové disparity.

V rámci SWOT analýzy silné stránky a príležitosti identifikujú hlavné faktory rozvoja – t.j. **rozvojový potenciál**. Kľúčové disparity, t.j. **limity rozvoja územia** sú výstupom analýzy problémov a podporené sú slabými stránkami a ohrozeniami identifikovanými v SWOT analýze. Tieto faktory predstavujú hlavné východiská pre stanovenie stratégie rozvoja obce. Ťažiskovo by stratégia mala byť orientovaná na odstraňovanie slabých stránok (W), ktoré sa prejavujú ako problémy a deficity brániace čo najefektívnejšiemu využitiu rozvojových príležitostí (O).

3. Strategická časť

3.1 Strategická vízia

Stratégiu rozvoja obce Boldog reprezentuje celková vízia obce naznačujúca ideál rozvoja do budúcnosti. Strategická vízia predstavuje ekvivalent globálneho cieľa. Má podobu motto – výroku opisujúceho ideálny cieľový stav ku koncu výhľadového obdobia (r. 2025). Bola prevzatá z doterajšieho PHSR, tak ako bola formulovaná v roku 2007, len s minimálnou úpravou.

Vízia obce Boldog

„Obec Boldog sa bude rozvíjať v súlade s princípmi udržateľného rozvoja a stane sa miestom pre šťastný a kvalitný život svojich obyvateľov.“

3.2 Návrh a opis stratégie

Rozvojová stratégia by sa v plnej miere mala zamerať na využitie výhod vyplývajúcich zo silných stránok obce, a to predovšetkým polohy v blízkosti Bratislavy, Senca a v blízkosti významnej rekreačnej oblasti Slnčné jazerá. Preto je navrhovaná stratégia založená na generickej stratégii WO odvodennej zo SWOT analýzy.

Možno predpokladať, že ťažiskom hospodárskeho a sociálneho rozvoja obce bude v budúcnosti individuálna bytová výstavba. Vzhľadom na mimoriadne vysoký dopyt a investičnú aktivitu stavebníkov nie je potrebné stavebný rozvoj v tomto segmente osobitne podporovať, preto táto oblasť nie je ani predmetom podrobnejšieho záujmu rozvojovej stratégie. Skôr je potrebná aplikácia regulačných nástrojov, ktoré spadajú predovšetkým do kompetencie územného plánovania.

Stimulovať je však potrebné vnútorné potenciály územia, reprezentované tzv. mäkkými faktormi, medzi ktoré patria kultúrny a spoločenský život, imidž a identita miesta, podnikateľské prostredie, vnímanie kvality životného, resp. obytného prostredia s dostatkom zelene, vyjadrenej spokojnosťou obyvateľov a ich pozitívnym vzťahom k obci.

Tieto faktory reflektujú aj hlavné rozvojové priority, resp. prioritné oblasti:

- A. Udržateľný rozvoj obce Boldog
- B. Kvalita života v obci Boldog

Priblíženie sa ideálu udržateľného rozvoj obce Boldog je možné dosiahnuť prostredníctvom série synergicky sa podporujúcich rôznych opatrení a aktivít, ktoré:

- odstránia deficitu v oblasti environmentálnej infraštruktúry
- prinesú energetické úspory
- podporia udržateľné druhy dopravy

- vytvoria nové možnosti pre rekreáciu v krajine
- zvýšia ekologickú stabilitu územia
- posilnia environmentálne povedomie občanov

Nadalej by sa mal zvyšovať štandard technickej, dopravnej a sociálnej infraštruktúry, odstraňovať jej deficity (chýbajúca kanalizácia). Kvalitná a všestranne rozvinutá infraštruktúra je základným predpokladom kvality bývania a života v obci. Od nej závisí, či sa obci podarí pritiahnúť nových obyvateľov a či obyvatelia budú ochotní v obci zotrvať. Tento faktor je podstatný aj z hľadiska rozvoja podnikania. Preto je potrebné sústrediť úsilie na vybudovanie kanalizácie, v zmysle pripravovaného komplexného projektu odvedenia a čistenia odpadových vôd a následne aj rekonštrukciu miestnych komunikácií.

Za predpokladu naštartovania plošného rastu obce a zvyšovania intenzity výstavby nových obytných štvrtí je veľmi dôležitou úlohou rozširovanie pokrytia inžinierskymi sieťami a obslužnými komunikáciami v novootváraných stavebných obvodoch, a to v dostatočnom predstihu pred novou výstavbou rodinných domov. Predpokladom rozbehnutia stavebných aktivít je doriešenie vlastníckych vzťahov a spracovanie koncepčných dokumentov a projektových dokumentácií.

Špecifickým druhom dopravnej infraštruktúry sú cyklotrasy, ktoré okrem dopravného významu sú tiež hlavným faktorom rozvoja vidieckeho cestovného ruchu – aby sa rekreačné aktivity rozvíjali nielen v Senci, ale šírili sa do okolitých obcí. Pre rozvoj rekreácie a cestovného ruchu možno využiť aj ďalšie prvky s primárnym hospodárskym významom (materiálové jamy po ťažbe štrkopieskov), za predpokladu ich revitalizácie a renaturalizácie.

Nadalej je treba podporovať formovanie environmentálneho povedomia obyvateľov – organizovaním brigád pre obyvateľov. Spolu s ďalšími spoločenskými akciami majú potenciál stmelovať miestnu komunitu a zvyšovať jej ochotu aktívne participovať na dosiahnutí vízie udržateľného rozvoja a šťastného života v obci.

Obzvlášť v obci, kde väčšina obyvateľov odchádza za prácou do okolitých miest, hrozí postupné zoslabnutie sociálnych väzieb obyvateľov a strata súdržnosti miestnej komunity. Preto je potrebné udržať ponuku kultúrno-spoločenských podujatí a ďalej ju obohatovať zintenzívnením kultúrnej výmeny s okolitými obcami.

V budúcnosti bude veľmi dôležité zapájanie novopristahovaných obyvateľov do spoločenského života a ich participácia na dianí v obci. Aby popri pôvodných obyvateľoch nevznikla navzájom nekomunikujúca komunita „prišielcov“. Dôležité je nenásilnou formou motivovať ich prihlásiť sa v obci na trvalý pobyt – napríklad každoročným organizovaním uvítania novopristahovaných obyvateľov, podporou miestnych spolkov a klubov.

Posilňovanie povedomia o slávnej histórii obce medzi obyvateľmi a potenciálnymi návštevníkmi je možné dosiahnuť rôznymi prezentačnými nástrojmi – inštalovaním informačnej tabule v centre obce, vydaním publikácie o obci, ako aj využitím progresívnych komunikačných nástrojov (rozšírenie webstránky o nový obsah a funkcie).

Dôležité je podporovať budovanie identity obce – vytvorením atrakcie, ktorá bude jej

poznávacím znakom a bude lákadlom pre návštevníkov – napr. lezeckej steny. Možnosti pre športovo-rekreačné aktivity je však v prvom rade treba poskytnúť vlastným obyvateľom – dobudovaním multifunkčného ihriska.

Obec Boldog je malá obec s minimálnym zastúpením služieb a občianskej vybavenosti. V prvom rade je treba udržať existujúce zariadenia občianskej vybavenosti (materskú školu) a postupne rozširovať kapacitu, obnoviť a zveľadiť stavebný fond vo vlastníctve obce (výstavba požiarnej zbrojnice, úpravy areálov cintorínov). V prípade zvýšenia počtu obyvateľov sa zväčší aj trhový priestor pre nové prevádzky komerčných služieb a obchodu. Vhodnými opatreniami je možné podporiť záujem obyvateľov o podnikanie v tomto segmente.

Vďaka rozsiahlej rekonštrukcii kultúrneho domu sa zlepšili priestorové podmienky pre kultúrno-spoločenské aktivity. Do úvahy prichádzajú rôzne aktivity – organizovanie kurzov pre obyvateľov, poskytovanie verejne prístupného internetu v kultúrnom dome, organizovanie pravidelných vystúpení a aspoň jedného ťažiskového podujatia ročne. Zabezpečenie prevádzky a dostatočného využitia kultúrneho domu nie je možné bez vytvorenia nových personálnych kapacít (angažovanie referenta pre kultúrno-spoločenské aktivity).

3.3 Strategické ciele

Strategické ciele nemajú charakter „hotových návrhov“, ale reprezentujú istú filozofiu prístupu k riešeniu problémov, ktorú naznačila už strategická vízia. Strategické ciele sú špecifické – t.j. sú viazané na 2 vytypované prioritné oblasti, ktoré budú predstavovať hlavné oblasti smerovania finančnej a organizačnej podpory rozvoja.

Hierarchia strategických cieľov a opatrení

Vízia obce Boldog

Obec Boldog sa bude rozvíjať v súlade s princípmi udržateľného rozvoja a stane sa miestom pre šťastný a kvalitný život svojich obyvateľov.

Prioritná oblasť A		Prioritná oblasť B	
Udržateľný rozvoj obce Boldog		Kvalita života v obci Boldog	
Cieľ Opatrenie A.1	Cieľ Opatrenie A.2	Cieľ Opatrenie B.1	Cieľ Opatrenie B.2
Cieľ Opatrenie A.3	Cieľ Opatrenie A.4	Cieľ Opatrenie B.3	Cieľ Opatrenie B.4
Cieľ Opatrenie A.5	Cieľ Opatrenie A.6		
Cieľ Opatrenie A.7			

Prehľad strategických cieľov a opatrení pre Prioritnú oblasť A – Udržateľný rozvoj obce Boldog

Cieľ: Odstránenie deficitov v oblasti environmentálnej infraštruktúry

- Opatrenie A.1 Investície do environmentálnej infraštruktúry

Cieľ: Kvalitná miestna dopravná infraštruktúra

- Opatrenie A.2 Investície do miestnej dopravnej infraštruktúry

Cieľ: Podpora cyklistickej dopravy

- Opatrenie A.3 Budovanie infraštruktúry cyklistickej dopravy

Cieľ: Viac možností pre rekreáciu a šport

- Opatrenie A.4 Rozšírenie možností pre rekreáciu a šport

Cieľ: Konceptné a integrované prístupy k rozvoju obce

- Opatrenie A.5 Konceptné a plánovacie dokumenty

Cieľ: Ekologické prístupy k prírodným prvkom a krajine

- Opatrenie A.6 Úpravy krajinnej štruktúry

Cieľ: Čisté životné prostredie

- Opatrenie A.7 Eliminácia znečistenia životného prostredia

Prehľad strategických cieľov a opatrení pre Prioritnú oblasť B – Kvalita života v obci Boldog

Cieľ: Zlepšenie stavu budov a areálov v správe obce

- Opatrenie B.1 Investície do budov a areálov v správe obce

Cieľ: Aktivizácia potenciálov rozvoja podnikania

- Opatrenie B.2 Podpora podnikania v obci

Cieľ: Progresívne informačné systémy slúžiace obyvateľom a návštevníkom

- Opatrenie B.3 Zavádzanie informačných systémov na prezentáciu, informovanie a zabezpečenie bezpečnosti

Cieľ: Širšie spektrum kultúrno-spoločenských podujatí

- Opatrenie B.4 Organizovanie kultúrno-spoločenských podujatí

4. Programová časť

4.1 Návrh opatrení a aktivít

Programová časť obsahuje podrobnejšie rozpracovanie stratégie na úrovni opatrení a aktivít. Pre každú prioritnú oblasť je navrhnutý súbor konkrétnych **opatrení, aktivít, resp. projektov** smerujúcich k naplneniu rozvojovej stratégie obce, reprezentovanou víziou a strategickými cieľmi. Opatrenia a aktivity dodávajú dlhodobej a abstraktnejšie ponímanej stratégii žiadúci operatívny aspekt tým, že ju transformujú do konkrétnych praktických krokov. Preto sa týkajú kratšieho obdobia, ich plánovací horizont je 3 – 5 rokov.

V niektorých prípadoch sa počíta s neskorším začiatkom realizácie (v druhom slede), po splnení istých nevyhnutných podmienok.

Programová časť obsahuje prvky rôzneho druhu a hierarchických úrovní:

- opatrenia – predstavujú vecne príbuzné skupiny aktivít / projektov
- aktivity – sú neinvestičného charakteru, často s predpokladom permanentného priebehu
- projekty – predstavujú investičné akcie prípadne aj komplexné časovo ohraničené akcie neinvestičného charakteru; sú rámcovými projektmi, t.j. nie podrobnými realizačnými projektmi

Ku každej aktivite/projektu je pripojená charakteristika (v podobe tabuľkového formulára), ktorá obsahuje nasledujúce položky:

- stručný opis – zahŕňajúci opis stavu pred realizáciou a opis výstupov / výsledkov, t.j. čo sa má projektom dosiahnuť
- určenie zodpovedného subjektu (garanta), prípadne aj kontaktnej osoby a spolupracujúcich subjektov
- obdobie realizácie
- väzba na cieľ – odôvodnenie prínosu pre obec a pre splnenie strategických cieľov
- prehľad užívateľov – cieľových skupín, ktoré budú profitovať z realizácie projektu / aktivity
- merateľné ukazovatele – v podobe merateľných indikátorov úspešnosti – len ak nie je účelné posudzovať splnenie projektu v zmysle jeho popisu v stanovenom čase
- prehľad rizík – možných ohrození realizácie projektu / aktivity
- špecifikáciu potrebných postupových krokov podmieňujúcich realizáciu - len v prípade zložitejších projektov / aktivít
- odhad nákladov (nemožno zamieňať s presným rozpočtom)
- určenie spôsobu financovania
- ostatné údaje – napr. zmluvné podmienky, poznámky

Tabuľka opatrení, projektov a aktivít podľa prioritných oblastí

Opatrenie	Projekt / Aktivita	Prioritná oblasť
A.1 Investície do environmentálnej infraštruktúry	A.1.1 Vybudovanie splaškovej kanalizácie	A. Udržateľný rozvoj obce Boldog
A.2 Investície do miestnej dopravnej infraštruktúry	A.2.1 Rekonštrukcia miestnych komunikácií A.2.2 Výstavba miestnych komunikácií A.2.3 Výstavba chodníkov	
A.3 Budovanie infraštruktúry cyklistickej dopravy	A.3.1 Vyznačenie miestnych a regionálnych cyklotrás	
A.4 Rozšírenie možností pre rekreáciu a šport	A.4.1 Využitie štrkovísk na rekreáciu A.4.2 Vybudovanie lezeckej steny	
A.5 Konceptné a plánovacie dokumenty	A.5.1 Iniciovanie spracovania ROEP-u a pozemkových úprav A.5.2 Obstaranie územného plánu obce	
A.6 Úpravy krajiny štruktúry	A.6.1 Plánovitá výsadba zelene v uliciach obce A.6.2 Realizácia ekostabilizačných opatrení na poľnohospodárskej pôde	
A.7 Eliminácia znečistenia životného prostredia	A.7.1 Odstránenie environmentálnej záťaže	
B.1 Investície do budov a areálov v správe obce	B.1.1 Rekonštrukcia materskej školy B.1.2 Prestavba požiarnej zbrojnice na multifunkčnú budovu B.1.3 Úpravy areálov cintorínov B.1.4 Zriadenie urnovej steny na cintoríne	B. Kvalita života v obci Boldog
B.2 Podpora podnikania v obci	B.2.1 Podpora vzniku najžiadanejších prevádzok služieb a obchodu	
B.3 Zavádzanie informačných systémov na prezentáciu, informovanie a zabezpečenie bezpečnosti	B.3.1 Vydanie publikácie o obci B.3.2 Rozširovanie informačného obsahu webstránky obce B.3.3 Kameraný monitorovací systém	
B.4 Organizovanie kultúrno-spoločenských podujatí	B.4.1 Oslavy 770. výročia obce B.4.2 Pravidelné vystúpenia v kultúrnom dome B.4.3 Uvítanie novoprisťahovaných obyvateľov	

Merateľné ukazovatele

Súčasťou programovej časti je aj stanovenie merateľných ukazovateľov pre hodnotenie programového dokumentu. Merateľné ukazovatele majú charakter kvantitatívnych indikátorov úspešnosti, definujúcich cieľové hodnoty, ktoré sa majú dosiahnuť.

Z hľadiska monitorovania plnenia jednotlivých aktivít a projektov je potrebné sledovať merateľné ukazovatele výsledku, prípadne, výstupu a dopadu.

Ukazovatele výsledku vyjadrujú priamy efekt projektu bezprostredne po ukončení realizácie projektu a merajú bezprostredný následok, ktorý bol vyvolaný výstupom.

Za ukazovateľ výstupu možno považovať realizáciu aktivít projektu v stanovenom rozsahu, danom parametrami projektu (opísaný výsledok, náklady, stavebné parametre a pod.).

Odrážajú skutočnosť, že niečo bolo vytvorené, realizované, zriadené.

Ukazovatele dopadu vyjadrujú dlhodobý efekt aktivity / projektu, teda príspevok k cieľom, či k potrebám danej cieľovej skupiny.

Pre jednotlivé opatrenia stanovujeme prevažne ukazovatele výsledku. Projekty, pre ktoré nie sú osobitne stanovené merateľné ukazovatele, sa považujú za realizované, ak sa projekt realizuje v plnom rozsahu (100%) – t.j. ide o aplikáciu ukazovateľa výstupu. Naplnenie ukazovateľov výstupu sa uvádza v %.

Tabuľka ukazovateľov výsledkov, dopadov

Označ. opatr.	Názov ukazovateľa	Definícia	Inform. zdroj	Merná jedn.	Východ. hodnota	Cieľová hodnota 2020
1.1.1	Napojenie 100% objektov na splaškovú kanalizáciu	výsledok	obec	%	85	100
1.1.2	Dĺžka rekonštruovaných miestnych komunikácií	výsledok	obec	km	–	1
1.1.3	Dĺžka vybudovaných chodníkov	výsledok	obec	km	–	1
1.4.2	Napojenie 100% objektov na všetky inžinierske siete	výsledok	obec	%	–	100
1.4.3	Prístup k 100% objektov zo spevnených komunikácií	výsledok	obec	%	–	100
2.2.1	Počet odovzdaných bytových jednotiek	výsledok	obec	počet	–	10
2.3.1	Využitie priestorových kapacít areálu	výsledok	obec	%	40	90
2.3.2	Vznik prevádzky obchodu / služieb	výsledok	obec	počet	–	1
2.4.2	Zníženie prípadov majetkovej kriminality	výsledok	obec	%	–	10
3.2.1	Dĺžka vysadenej líniovej zelene	výsledok	obec	km	–	2
3.3.1	Počet podujatí ročne	výsledok	obec	počet	–	3
3.3.2	Počet súťažných podujatí ročne	výsledok	obec	počet	–	2
3.4.2	Počet klubových stretnutí ročne	výsledok	obec	počet	–	5
3.4.3	Počet fungujúcich spoločenských organizácií	výsledok	obec	počet	0	2

4.2 Opatrenia a aktivity pre Prioritnú oblasť A – Udržateľný rozvoj obce Boldog

Formuláre pre prípravu projektov a aktivít

Názov	A.1.1 Vybudovanie splaškovej kanalizácie
Opis - stav pred realizáciou	V obci nie je vybudovaná kanalizácia
Opis - výstupy	Zrealizuje výstavbu gravitačných splaškových stôk a výtlačných potrubí (v obciach mikroregiónu Šúr), so sústavou prečerpávacích staníc so zaústením do ČOV Senec (po jej rekonštrukcii) prípadne do ČOV Vrakuňa.
Garant	obec
Kontaktná osoba garanta	starosta
Spolupráca	BVS a.s.
Obdobie realizácie	2018 – 2020
Väzba na cieľ	Odstránenie deficitov v oblasti environmentálnej infraštruktúry
Užívatelia	obyvatelia obce, podnikatelia
Indikátory monitoringu	napojenie 100% objektov na splaškovú kanalizáciu
Riziká	neschválenie NFP / dotácie, výber dodávateľa cez VO
Postup realizácie	1. aktualizácia rozpočtu / 2. príprava žiadosti o NFP / 3. výber dodávateľa / 4. realizácia
Náklady	670 000 Eur
Financovanie	fondy EÚ
Zmluvné podmienky	podľa výsledku verejného obstarávania
Poznámky	–

Názov	A.2.1 Rekonštrukcia miestnych komunikácií
Opis - stav pred realizáciou	Niektoré miestne komunikácie sa vyznačujú nevyhovujúcimi technickými parametrami – nerovnosti vozovky, líniové/bodové závady
Opis - výstupy	Komunikácie budú rekonštruované v požadovaných parametroch
Garant	obec
Kontaktná osoba garanta	starosta
Spolupráca	–
Obdobie realizácie	2016 – 2017
Väzba na cieľ	Kvalitná miestna dopravná infraštruktúra
Užívatelia	obyvatelia obce, podnikatelia, návštevníci
Indikátory monitoringu	dĺžka rekonštruovaných miestnych komunikácií: min. 0,5 km
Riziká	nedostatok finančných zdrojov
Postup realizácie	1. vypracovanie projektovej dokumentácie a rozpočtu / 2. žiadosť o NFP / 3. výber dodávateľa / 4. realizácia stavby
Náklady	70 000 Eur
Financovanie	fondy EÚ, obec
Zmluvné podmienky	podľa výsledku verejného obstarávania

Názov	A.2.2 Výstavba miestnych komunikácií
Opis - stav pred realizáciou	V novootvorených uliciach (lokalita Szilvások) nie je vybudovaná spevnená komunikácia
Opis - výstupy	Komunikácia bude vybudovaná v požadovaných parametroch
Garant	obec
Kontaktná osoba garanta	starosta
Spolupráca	–
Obdobie realizácie	2016 – 2017
Väzba na cieľ	Kvalitná miestna dopravná infraštruktúra
Užívatelia	obyvatelia obce, podnikatelia, návštevníci
Indikátory monitoringu	dĺžka vybudovanej miestnej komunikácie: min. 0,3 km
Riziká	nedostatok finančných zdrojov
Postup realizácie	1. vypracovanie projektovej dokumentácie a rozpočtu / 2. výber dodávateľa / 4. realizácia stavby
Náklady	100 000 Eur
Financovanie	obec, dotácie, súkromné zdroje
Zmluvné podmienky	podľa výsledku verejného obstarávania
Poznámky	–

Názov	A.2.3 Výstavba chodníkov
Opis - stav pred realizáciou	Chodníky sú vybudované pozdĺž hlavnej cesty a v centrálnej časti obce
Opis - výstupy	Dobudované budú aspoň jednostranné chodníky pozdĺž ostatných komunikácií
Garant	obec
Kontaktná osoba garanta	starosta
Spolupráca	–
Obdobie realizácie	2018 – 2020
Väzba na cieľ	Kvalitná miestna dopravná infraštruktúra
Užívatelia	obyvatelia obce
Indikátory monitoringu	dĺžka vybudovaných chodníkov: min. 0,2 km
Riziká	nedostatok finančných zdrojov
Postup realizácie	1. vypracovanie/aktualizácia projektovej dokumentácie / 2. výber dodávateľa / 3. realizácia stavby
Náklady	20 000 Eur
Financovanie	obec, fondy EÚ
Zmluvné podmienky	podľa výsledku verejného obstarávania
Poznámky	–

Názov	A.3.1 Vyznačenie miestnych a regionálnych cyklotrás
Opis - stav pred realizáciou	V obci a v okolí nie sú vybudované ani vyznačené cyklotrasy
Opis - výstupy	Vybuduje sa regionálna trasa zo Senca (Senec – Boldog – Čataj ...) a miestne cyklotrasy sprístupňujúce rekreačné zázemie mesta Senec (napr. Boldog – Reca – Kostolná p. D.).
Garant	združenie obcí (VÚC)
Kontaktná osoba garanta	
Spolupráca	obec
Obdobie realizácie	2015 – 2017
Väzba na cieľ	Podpora cyklistickej dopravy
Užívatelia	obyvatelia obce, návštevníci
Indikátory monitoringu	dĺžka cyklistických trás: min. 2 km
Riziká	nedostatok finančných zdrojov
Postup realizácie	1. vypracovanie/aktualizácia projektovej dokumentácie / 2. výber dodávateľa / 3. realizácia stavby
Náklady	300 000 Eur
Financovanie	fondy EÚ
Zmluvné podmienky	podľa výsledku verejného obstarávania
Poznámky	–

Názov	A.4.1 Využitie štrkovísk na rekreáciu
Opis - stav pred realizáciou	V obci nie sú možnosti rekreácie
Opis - výstupy	Vodné plochy materiálových jám sa využijú na rekreačné účely – vodné športy, pobytu v krajine, prípadne športový rybolov.
Garant	vlastník pozemku
Kontaktná osoba garanta	
Spolupráca	obec
Obdobie realizácie	2018 – 2020
Väzba na cieľ	Viac možností pre rekreáciu a šport
Užívatelia	obyvatelia obce
Indikátory monitoringu	–
Riziká	nedostatok finančných zdrojov, nezáujem vlastníkov
Postup realizácie	–
Náklady	20 000 Eur
Financovanie	súkromné zdroje
Zmluvné podmienky	–
Poznámky	–

Názov	A.5.1 Iniciovanie spracovania ROEP-u a pozemkových úprav
Opis - stav pred realizáciou	Predpokladom stavebného rozvoja obce je spracovanie registra obnovenej evidencie pozemkov a pozemkových úprav.
Opis - výstupy	Obec bude iniciovať zaradenie katastrálneho územia obce Boldog do plánu spracovania ROEP a následné spracovanie pozemkových úprav.
Garant	obec
Kontaktná osoba garanta	starosta
Spolupráca	katastrálny úrad
Obdobie realizácie	2018 – 2020
Väzba na cieľ	Koncepčné a integrované prístupy k rozvoju obce
Užívatelia	obyvatelia obce, vlastníci pozemkov
Indikátory monitoringu	–
Riziká	nedostatok finančných zdrojov
Postup realizácie	–
Náklady	50 000 Eur
Financovanie	štátny rozpočet
Zmluvné podmienky	–
Poznámky	–

Názov	A.5.2 Obstaranie územného plánu obce
Opis - stav pred realizáciou	Obec nemá spracovaný územný plán obce.
Opis - výstupy	Výstupom bude schválený územný plán obce.
Garant	obec
Kontaktná osoba garanta	starosta
Spolupráca	–
Obdobie realizácie	2016 – 2017
Väzba na cieľ	Koncepčné a integrované prístupy k rozvoju obce
Užívatelia	obyvatelia obce, vlastníci pozemkov a nehnuteľností
Indikátory monitoringu	–
Riziká	–
Postup realizácie	–
Náklady	15 000 Eur
Financovanie	dotácie (80%)
Zmluvné podmienky	podľa výsledku verejného obstarávania
Poznámky	–

Názov	A.6.1 Plánovitá výsadba zelene v uliciach obce
Opis - stav pred realizáciou	Kvalita zelene v obci je rôzna
Opis - výstupy	V existujúcich i nových uliciach bude realizovaná výsadba stromových alejí, resp. líniovej zelene.
Garant	obec
Kontaktná osoba garanta	starosta
Spolupráca	vlastníci príslušných nehnuteľností
Obdobie realizácie	2016 – 2017
Väzba na cieľ	Ekologické prístupy k prírodným prvkom a krajine
Užívatelia	vlastníci nehnuteľností, obyvatelia
Indikátory monitoringu	–
Riziká	nedostatok finančných zdrojov
Postup realizácie	–
Náklady	20 000 Eur
Financovanie	fondy EÚ, (Environmentálny fond)
Zmluvné podmienky	–
Poznámky	–

Názov	A.6.2 Realizácia ekostabilizačných opatrení na poľnohospodárskej pôde
Opis - stav pred realizáciou	Ekologická stabilita územia je nízka
Opis - výstupy	Ekostabilizačné opatrenia budú zahŕňať výsadbu líniovej zelene (pozdĺž hraníc honov) a plôch krajinnej zelene.
Garant	poľnohospodárske subjekty
Kontaktná osoba garanta	
Spolupráca	vlastníci pozemkov, obec
Obdobie realizácie	2015 – 2020
Väzba na cieľ	Ekologické prístupy k prírodným prvkom a krajine
Užívatelia	poľnohospodári, vlastníci pozemkov
Indikátory monitoringu	Dĺžka revitalizovanej líniovej zelene: min 2 km
Riziká	nedostatok finančných zdrojov, nedostatočná koordinácia vlastníkov
Postup realizácie	1. spracovanie krajinnoekologického plánu / 2. výsadba zelene
Náklady	50 000 Eur
Financovanie	Environmentálny fond
Zmluvné podmienky	–
Poznámky	–

Názov	A.7.1 Odstránenie environmentálnej záťaže
Opis - stav pred realizáciou	V katastri obce je evidovaná stará environmentálna záťaž
Opis - výstupy	Environmentálna záťaž bude kompletne odstránená.
Garant	obec
Kontaktná osoba garanta	starosta
Spolupráca	vlastník pozemku
Obdobie realizácie	2016 – 2017
Väzba na cieľ	Čisté životné prostredie
Užívatelia	poľnohospodári, vlastníci pozemkov
Indikátory monitoringu	–
Riziká	nedostatok finančných zdrojov
Postup realizácie	1. prieskum, monitoring záťaže / 2. odstránenie záťaže
Náklady	200 000 Eur
Financovanie	fondy EÚ (Environmentálny fond)
Zmluvné podmienky	–
Poznámky	–

4.3 Opatrenia a aktivity pre Prioritnú oblasť B – Kvalita života v obci Boldog

Formuláre pre prípravu projektov a aktivít

Názov	B.1.1 Rekonštrukcia materskej školy
Opis - stav pred realizáciou	Nedávno sa uskutočnila čiastočná rekonštrukcia zastrešenia a rozšírenie budovy.
Opis - výstupy	Rekonštruované budú vnútorné priestory a fasáda objektu, vrátane zateplenia.
Garant	obec
Kontaktná osoba garanta	starosta
Spolupráca	MŠ
Obdobie realizácie	2015 – 2017
Väzba na cieľ	Zlepšenie stavu budov a areálov v správe obce
Užívatelia	obyvatelia obce - deti
Indikátory monitoringu	–
Riziká	nezískanie NFP
Postup realizácie	–
Náklady	50 000 Eur
Financovanie	fondy EÚ
Zmluvné podmienky	podľa výsledku verejného obstarávania
Poznámky	–

Názov	B.1.2 Prestavba požiarnej zbrojnice na multifunkčnú budovu
Opis - stav pred realizáciou	Požiarňa zbrojnica je v nevyhovujúcom stave
Opis - výstupy	Obec zrealizuje prestavbu objektu pre multifunkčné využitie
Garant	obec
Kontaktná osoba garanta	starosta
Spolupráca	–
Obdobie realizácie	2016 – 2017
Väzba na cieľ	Zlepšenie stavu budov a areálov v správe obce
Užívatelia	obyvatelia obce
Indikátory monitoringu	–
Riziká	nedostatok finančných zdrojov
Postup realizácie	–
Náklady	150 000 Eur
Financovanie	fondy EÚ
Zmluvné podmienky	–
Poznámky	–

Názov	B.1.3 Úpravy areálov cintorínov
Opis - stav pred realizáciou	V obci sa nachádzajú 2 cintoríny
Opis - výstupy	Na cintorínoch sa uskutočnia úpravy zelene – odstránenie prestarnutých stromov a nahradenie novou výsadbou. Dorieši sa parkovanie pri cintoríne reformovanej cirkvi.
Garant	obec
Kontaktná osoba garanta	starosta
Spolupráca	–
Obdobie realizácie	2016 – 2017
Väzba na cieľ	Zlepšenie stavu budov a areálov v správe obce
Užívatelia	obyvatelia obce, návštevníci cintorínov
Indikátory monitoringu	–
Riziká	nedostatok finančných zdrojov
Postup realizácie	–
Náklady	5000 Eur
Financovanie	dotácie, obec
Zmluvné podmienky	–
Poznámky	–

Názov	B.1.4 Zriadenie urnovej steny na cintoríne
Opis - stav pred realizáciou	Na cintoríne sú k dispozícii iba klasické miesta pre pochovávanie
Opis - výstupy	Na cintoríne r.k. cirkvi bude vybudovaná urnová stena
Garant	obec
Kontaktná osoba garanta	starosta
Spolupráca	–
Obdobie realizácie	2016 – 2017
Väzba na cieľ	Zlepšenie stavu budov a areálov v správe obce
Užívatelia	obyvatelia obce, návštevníci cintorínov
Indikátory monitoringu	–
Riziká	nedostatok finančných zdrojov
Postup realizácie	–
Náklady	5000 Eur
Financovanie	obec
Zmluvné podmienky	–
Poznámky	–

Názov	B.2.1 Podpora vzniku najžiadanejších prevádzok služieb a obchodu
Opis - stav pred realizáciou	V obci je len 1 obchod so zmiešaným tovarom.
Opis - výstupy	Zavedený bude systém motivácie občanov obce na začatie podnikania, zvlášť v segmente služieb pre obyvateľstvo a maloobchodných prevádzok Možné nástroje motivácie: krátkodobé úľavy na dani z nehnuteľností, oslovenie potenciálnych podnikateľov a pod.
Garant	obec
Kontaktná osoba garanta	starosta
Spolupráca	–
Obdobie realizácie	2015 – 2020
Väzba na cieľ	Aktivizácia potenciálov rozvoja podnikania
Užívatelia	obyvatelia obce
Indikátory monitoringu	počet nových prevádzok obchodu a služieb: min. 2
Riziká	nezáujem podnikateľov
Postup realizácie	–
Náklady	500 Eur
Financovanie	obec
Zmluvné podmienky	–
Poznámky	–

Názov	B.3.1 Vydanie publikácie o obci
Opis - stav pred realizáciou	Žiadna publikácia o obci dosiaľ nebola vydaná
Opis - výstupy	Pri príležitosti 770. výročia 1.písomnej zmienky obec vydá prezentačnú publikáciu
Garant	obec
Kontaktná osoba garanta	starosta
Spolupráca	–
Obdobie realizácie	2015
Väzba na cieľ	Progresívne informačné systémy slúžiace obyvateľom a návštevníkom
Užívatelia	obyvatelia obce
Indikátory monitoringu	–
Riziká	nedostatok finančných zdrojov
Postup realizácie	–
Náklady	5000 Eur
Financovanie	obec, sponzori
Zmluvné podmienky	–
Poznámky	–

Názov	B.3.2 Rozširovanie informačného obsahu webstránky obce
Opis - stav pred realizáciou	Obec má oficiálnu stránku www.boldog.sk
Opis - výstupy	Informačný obsah bude rozšírený, zvýši sa úroveň grafického vyhotovenia a prípadne sa zavedú interaktívne funkcie, podpora funkcie e-governmentu.
Garant	obec
Kontaktná osoba garanta	starosta
Spolupráca	–
Obdobie realizácie	2015 – 2017
Väzba na cieľ	Progresívne informačné systémy slúžiace obyvateľom a návštevníkom
Užívatelia	obyvatelia obce, návštevníci
Indikátory monitoringu	–
Riziká	–
Postup realizácie	–
Náklady	500 Eur
Financovanie	obec
Zmluvné podmienky	–
Poznámky	–

Názov	B.3.3 Kameraný monitorovací systém
Opis - stav pred realizáciou	Kameraný systém nie je vybudovaný
Opis - výstupy	Na vybraných uzlových priestranstvách budú nainštalované monitorovacie kamery. Účelom je uľahčenie identifikácie páchatelov priestupkov a predovšetkým preventívny účinok pri udržiavaní verejného poriadku
Garant	obec
Kontaktná osoba garanta	starosta
Spolupráca	–
Obdobie realizácie	2016 – 2017
Väzba na cieľ	Progresívne informačné systémy slúžiace obyvateľom a návštevníkom
Užívatelia	obyvatelia obce, podnikatelia
Indikátory monitoringu	Zníženie počtu prípadov majetkovej kriminality a vandalizmu o 20%
Riziká	nezáujem obyvateľov
Postup realizácie	–
Náklady	10 000 Eur
Financovanie	fondy EÚ
Zmluvné podmienky	–
Poznámky	–

Názov	B.4.1 Oslavy 770. výročia obce
Opis - stav pred realizáciou	V roku 2015 od 1. písomnej zmienky o obci uplynie 770 rokov
Opis - výstupy	K príležitosti 770. výročia 1. písomnej zmienky obce sa uskutočnia oslavy so sprievodným kultúrnym programom
Garant	obec
Kontaktná osoba garanta	starosta
Spolupráca	–
Obdobie realizácie	2015
Väzba na cieľ	Širšie spektrum kultúrno-spoločenských podujatí
Užívatelia	obyvatelia obce, návštevníci
Indikátory monitoringu	–
Riziká	nezáujem obyvateľov
Postup realizácie	–
Náklady	5000 Eur
Financovanie	obec
Zmluvné podmienky	–
Poznámky	–

Názov	B.4.2 Pravidelné vystúpenia v kultúrnom dome
Opis - stav pred realizáciou	V kultúrnom dome sa občasne koná kultúrny program
Opis - výstupy	Budú organizované pravidelné vystúpenia - hudobných skupín (v spojení s tanečnými zábavami), detských krúžkov z okolitých obcí, prípadne bábkových predstavení pre deti.
Garant	obec
Kontaktná osoba garanta	starosta
Spolupráca	–
Obdobie realizácie	2015 – 2020
Väzba na cieľ	Širšie spektrum kultúrno-spoločenských podujatí
Užívatelia	obyvatelia obce, návštevníci
Indikátory monitoringu	–
Riziká	nezáujem obyvateľov
Postup realizácie	–
Náklady	1000 Eur / ročne
Financovanie	obec
Zmluvné podmienky	–
Poznámky	–

Názov	B.4.3 Uvítanie novopristahovaných obyvateľov
Opis - stav pred realizáciou	Časť novopristahovaných obyvateľov nie je prihlásená na trvalý pobyt
Opis - výstupy	Obec bude každoročne usporadúvať spoločenské podujatie, na ktorom sa novopristahovaní obyvatelia obce Boldog predstavia „starousadlíkom“. Tým sa zvýši intenzita stykov oboch skupín obyvateľov, eliminovať vzájomné predsudky a súčasne motivovať obyvateľov, aby sa prihlásili na trvalý pobyt v obci.
Garant	obec
Kontaktná osoba garanta	starosta
Spolupráca	–
Obdobie realizácie	2015 – 2020
Väzba na cieľ	Širšie spektrum kultúrno-spoločenských podujatí
Užívatelia	obyvatelia obce
Indikátory monitoringu	Zníženie podielu obyvateľov neprihlásených na trvalý pobyt o 20%
Riziká	nezáujem obyvateľov
Postup realizácie	–
Náklady	500 Eur
Financovanie	obec
Zmluvné podmienky	–
Poznámky	–

5. Realizačná časť

Realizačná časť programu rozvoja nadväzuje na programovú časť a spolu s finančnou časťou predstavujú implementačnú časť programového dokumentu. Obsahuje opis organizačného a inštitucionálneho zabezpečenia realizácie, opis komunikačnej stratégie vo vzťahu k jednotlivým cieľovým skupinám, opis systému monitorovania a hodnotenia plnenia programového dokumentu vo väzbe na merateľné ukazovatele stanovené v programovej časti. Ďalej obsahuje návrh iniciačného akčného plánu na najbližšie obdobie – I. etapu realizácie.

5.1 Organizačné a inštitucionálne zabezpečenie realizácie

Organizačné zabezpečenie realizácie jednotlivých projektov a aktivít je určené v programovej časti. Osobitne pre každý projekt / aktivitu je určený zodpovedný subjekt – tzv. garant, prípadne aj spolupracujúce subjekty. Vo väčšine prípadov je ako zodpovedný subjekt určená obec, resp. iné organizačné zložky správy obce (odborné komisie, oddelenia na obecnom úrade).

Obec vykonáva svoje činnosti prostredníctvom svojich orgánov. Najvyšším orgánom je obecné zastupiteľstvo, ktoré môže zriaďovať ako svoje poradné orgány odborné komisie. Vo vzťahu k PHSR je obecné zastupiteľstvo kompetentným orgánom na jeho schvaľovanie. Najvyšším výkonným orgánom a predstaviteľom obce je starosta. Rozhoduje vo všetkých veciach správy obce, ktoré nie sú zákonom alebo štatútom vyhradené obecnému zastupiteľstvu. Obecný úrad a jeho organizačné zložky organizačne a administratívne zabezpečujú fungovanie obce.

Pri zabezpečení realizácie, ako aj monitorovania a hodnotenia programového dokumentu, bude mať rozhodujúce kompetencie pracovná skupina, pozostávajúca zo zástupcov obce, samosprávy, občanov a expertov. Predmetom jej činnosti bude podnikať kroky smerujúce k realizácii projektov, pripravovať projekty a koordinovať aktivity účastníkov rozvojového procesu. Jej úlohou nebude priamo realizovať jednotlivé projekty a opatrenia, ale koordinovať ich prípravu a súvisiace plánovacie procesy. Avšak vzhľadom k skutočnosti, že väčšinu projektov bude realizovať obec, možno predpokladať personálne prekrývanie činností administratívnych štruktúr miestnej samosprávy a pracovnej skupiny.

5.2 Časový harmonogram realizácie

Pre jednotlivé aktivity a projekty sú definované približné obdobia realizácie – tzv. etapy. Časový harmonogram realizácie rozlišuje 2 etapy a výhľadové obdobie:

- I. etapa (2015 – 2017)
- II. etapa (2018 – 2020)

- výhľad (po roku 2020)

Etapy, resp. obdobia realizácie, sú uvedené v opise jednotlivých aktivít / projektov v programovej časti. Pre I. etapu je vypracovaný podrobný akčný plán.

5.3 Monitorovanie a hodnotenie plnenia programového dokumentu

Systém monitorovania a hodnotenia

Systém monitorovania spočíva v sledovaní zmeny v smerovaní vývoja obce, zmeny vonkajších podmienok rozvoja, ako aj nové požiadavky obyvateľov a ďalších cieľových skupín (návštevníkov, podnikateľov). Súčasne je potrebné hodnotiť plnenie opatrení, aktivít a projektov stanovených v akčnom pláne. Tieto úlohy bude vykonávať pracovná skupina zodpovedná za implementáciu. Pre hodnotenie sú stanovené kritériá podľa nasledujúcej tabuľky.

Kritéria hodnotenia PHSR

P. č.	Skupina kritérií / kritérium	Váha kritéria	Rozsah bodového hodnotenia	Poznámka
1.	Obsah dokumentu	neurčené	0-4	–
2.	Väzby dokumentu na iné strategické dokumenty na miestnej, regionálnej a národnej úrovni	neurčené	0-4	–
3.	Súlad navrhovanej stratégie s potenciálom územia/zdrojmi	neurčené	0-4	–
4.	Postupy hodnotenia a monitorovania	neurčené	0-4	–
5.	Zrozumiteľnosť dokumentu	neurčené	0-4	–
6.	Iné		0-4	–
Spolu				

Pracovná skupina by sa mala schádzať na spoločných stretnutiach aspoň raz za rok. Na stretnutí by sa zhodnotilo plnenie plánu, doterajší postup realizácie a prediskutovali a odsúhlasili prípadné zmeny.

Výstupom hodnotenia je hodnotiacia správa za príslušný kalendárny rok, ktorá zhodnotí pokrok k dosiahnutiu stanovených cieľov. Plán priebežných hodnotení je uvedený v nasledujúcej tabuľke.

Pre každý kalendárny rok, vo väzbe na prípravu rozpočtu a zasadnutie pracovnej skupiny, odporúčame aktualizovať, resp. pripraviť akčný plán, ktorý pre jednotlivé aktivity a projekty podrobne definuje úlohy a postupové kroky potrebné pre ich realizáciu v danom roku.

Podkladom pre monitorovanie a hodnotenie plnenia programového dokumentu sú merateľné ukazovatele, ktoré sú priradené každej aktivite / projektu v programovej časti.

Plán priebežných hodnotení PHSR na programové obdobie 2014 - 2020

Typ hodnotenia	Vykonať prvýkrát	Dôvod vykonania / periodicita
Strategické hodnotenie	2017 (po ukonč. I. etapy)	<ul style="list-style-type: none">▪ podľa rozhodnutia obce / vzniknutej spoločenskej potreby
Operatívne hodnotenie	–	<ul style="list-style-type: none">▪ v prípade zmenených skutočností
Tematické hodnotenie časti PHSR	2016	<ul style="list-style-type: none">▪ téma hodnotenia identifikovaná ako riziková časť vo výročnej monitorovacej správe za predchádzajúci rok▪ kalendárny rok
Ad hoc mimoriadne hodnotenie		<ul style="list-style-type: none">▪ pri značnom odklone od stanovených cieľov a doľahnutých hodnôt ukazovateľov▪ pri návrhu na revíziu PHSR
Ad hoc hodnotenie celého PHSR alebo jeho časti		<ul style="list-style-type: none">▪ na základe rozhodnutia starostu, podnetu poslancov; na základe protokolu NKÚ SR, správy auditu ...

Z procesu monitorovania a hodnotenia je potrebné vyhotoviť záznam a monitorovaciu správu. Rovnako sa vyhotovuje správa aj z verejného prerokovania PHSR a z prerokovania jeho aktualizácie – podľa vzoru v tabuľke.

Vzor záznamu z verejného prerokovania PHSR

Zápis o prerokovaní PHSR

Termín pripomienkovania:

Pripomienka č. 1

Text pripomienky:

Pripomienka sa týka časti dokumentu:

Zaslal: *(názov komisie a dátum zasadnutia)*

Zdôvodnenie:

Vyjadrenie samosprávneho orgánu: *pripomienku akceptujeme/neakceptujeme*

Zdôvodnenie samosprávneho orgánu:

.....

Počet pripomienok: celkový počet: akceptované:

Zápis spracoval: dňa:

Aktualizácia programového dokumentu

Program hospodárskeho a sociálneho rozvoja obce má charakter otvoreného dokumentu, ktorý sa mení a dopĺňa podľa potreby. Skutočnosti zistené pri monitorovaní budú slúžiť pre uskutočnenie revízie aktuálnosti stratégie, čo môže viesť k jej prípadnému

prehodnoteniu. Obdobne by sa mal aktualizovať aj katalóg projektov – úspešne zavŕšené projekty by mali byť priebežne nahradzované novými projektmi, podporujúcimi kontinuitu v dosahovaní stanovených cieľov. Plánované projekty a aktivity možno považovať za splnené, ak boli realizované v opísanom rozsahu a v stanovenom čase, ktoré sú ekvivalentom ukazovateľov úspešnosti projektu.

Po uplynutí plánovacieho horizontu, programového obdobia alebo v prípade zmien príslušnej legislatívy sa odporúča vypracovanie nového strategického programového dokumentu. Potrebu rozsiahlejšej aktualizácie môže vyvolať i závažnejšia zmena vonkajších podmienok. Podľa aktuálnych výziev by sa mala preveriť kompatibilita navrhovaných opatrení, aktivít a projektov s možnosťami ich financovania a tomu prispôsobiť výber nových projektov.

5.4 Komunikačná stratégia k cieľovým skupinám

Komunikácia a prezentácia programu rozvoja

Program rozvoja je dôležitým komunikačným nástrojom i nástrojom marketingovej komunikácie. Obec, ktorá má vypracovaný program rozvoja a verejne ho aj prezentuje, môže takto získať väčšiu dôveryhodnosť aj u potenciálnych investorov, ktorí sa pri svojich lokalizačných rozhodnutiach orientujú podľa stability rozvojovej politiky a tiež podľa ponuky konkrétnych investičných príležitostí obsiahnutých v rozvojových dokumentoch obcí.

Ďalšou cieľovou skupinou sú miestni obyvatelia. Na túto cieľovú skupinu sa komunikačné aktivity orientovali počas spracovania dokumentu. Komunikácia s verejnosťou by mala pokračovať aj naďalej – jednak priamym zapojením a tiež zverejňovaním každoročných hodnotiacich správ o plnení programu a aktuálnych akčných plánov na najbližšie obdobie.

Hlavným komunikačným kanálom je internetová stránka obce (www.boldog.sk), ktorá funguje v 2 jazykových mutáciách. Doplnkovo sa na tento účel využíva miestny rozhlas a informačná tabuľa. V menších obciach je významná je aj úloha neformálnej komunikácie poslancov miestnej samosprávy a vedenia obce smerom k občanom pri informovaní o aktuálnych otázkach rozvoja obce.

Komunikácia so samosprávnym krajom

Pre úspešnú realizáciu viacerých navrhnutých projektov je dôležité získanie podpory kompetentných inštitúcií regionálnej úrovne – samosprávneho kraja a/alebo regionálnej rozvojovej agentúry. Vo fáze realizácie a aktualizácie programu rozvoja je žiadúce oboznamovať samosprávny kraj so základnými informáciami o vybraných kľúčových projektoch a aktivitách, pri ktorých sa počíta so získaním finančného príspevku z fondov EÚ, aby tieto projekty mohli byť zaradené do zásobníka projektov.

5.5 Akčný plán iniciačný

Súčasťou realizačnej časti PHSR je akčný plán. Je spracovaný pre jednotlivé prioritné oblasti a obsahuje aktivity na obdobie aktuálneho rozpočtového roku a ďalších 2 rokov (n+2). Akčný plán má iniciačný charakter – na krátke obdobie, preto ho bude potrebné priebežne v nasledujúcich rokoch dopĺňať o nové aktivity.

Akčný plán pre Prioritnú oblasť A – Udržateľný rozvoj obce Boldog

Opatrenie, aktivita	Termín (rok)	Zodpovedný	Financovanie
Opatrenie A.2 Investície do miestnej dopravnej infraštruktúry			
A.2.1 Rekonštrukcia miestnych komunikácií	2016 – 2017	obec	fondy EÚ, obec
A.2.2 Výstavba miestnych komunikácií	2016 – 2017	obec	obec, dotácie, súkromné zdroje
Opatrenie A.3 Budovanie infraštruktúry cyklistickej dopravy			
A.3.1 Vyznačenie miestnych a regionálnych cyklotrás	2015 – 2017	obec	fondy EÚ
Opatrenie A.6 Úpravy krajinnej štruktúry			
A.6.1 Plánovitá výsadba zelene v uliciach obce	2016 – 2017	obec	fondy EÚ, (Environm. fond)
A.6.2 Realizácia ekostabilizačných opatrení na poľnohospodárskej pôde	2015 – 2020	obec	Environm. fond
Opatrenie A.5 Koncepčné a plánovacie dokumenty			
A.5.2 Obstaranie územného plánu obce	2016 – 2017	obec	dotácie (80%)
Opatrenie A.7 Eliminácia znečistenia životného prostredia			
A.7.1 Odstránenie environmentálnej záťaže	2016 – 2017	obec	fondy EÚ, (Environm. fond)

Akčný plán pre Prioritnú oblasť B – Kvalita života v obci Boldog

Opatrenie, aktivita	Termín (rok)	Zodpovedný	Financovanie
Opatrenie B.1 Investície do budov a areálov v správe obce			
B.1.1 Rekonštrukcia materskej školy	2015 – 2017	obec	fondy EÚ
B.1.2 Prestavba požiarnej zbrojnice na multifunkčnú budovu	2016 – 2017	obec	fondy EÚ
B.1.3 Úpravy areálov cintorínov	2016 – 2017	obec	dotácie, obec
B.1.4 Zriadenie urnovej steny na cintoríne	2016 – 2017	obec	obec
Opatrenie B.2 Podpora podnikania v obci			
B.2.1 Podpora vzniku najžiadanejších prevádzok služieb a obchodu	2015 – 2020	obec	–
Opatrenie B.3 Zavádzanie informačných systémov na prezentáciu, informovanie a zabezpečenie bezpečnosti			

Opatrenie, aktivita	Termín (rok)	Zodpovedný	Financovanie
B.3.1 Vydanie publikácie o obci	2015	obec	obec, sponzori
B.3.2 Rozširovanie informačného obsahu webstránky obce	2015 – 2020	obec	obec
B.3.3 Kameraný monitorovací systém	2016 – 2017	obec	fondy EÚ
Opatrenie B.4 Organizovanie kultúrno-spoločenských podujatí			
B.4.1 Oslavy 770. výročia obce	2015	obec	obec
B.4.2 Pravidelné vystúpenia v kultúrnom dome	2015 – 2020	obec	obec
B.4.3 Uvítanie novoprisťahovaných obyvateľov	2015 – 2020	obec	obec

6. Finančná časť

6.1 Finančné zabezpečenie realizácie

Finančná časť obsahuje návrh finančného zabezpečenia jednotlivých opatrení a aktivít s preferovaným modelom viaczdrojového financovania, s prepojením na programový rozpočet obce.

Mnohé aktivity a opatrenia predstavujú finančne náročné projekty. Je preto nevyhnutné identifikovať zdroje, ktoré umožnia ich realizáciu. Pre jednotlivé aktivity a projekty sú predbežne určené nielen náklady, ale aj zdroje financovania.

Finančné prostriedky potrebné na realizáciu projektov, tak ako boli definované v Programe hospodárskeho a sociálneho rozvoja obce Boldog, budú v zásade pochádzať z troch hlavných zdrojov:

- verejné zdroje (rozpočet obce, štátny rozpočet)
- súkromné zdroje
- fondy Európskej únie

Verejné zdroje

Ako ukázala analýza rozpočtovej situácie, zdroje obce aj v prípade optimálneho vývoja umožňujú realizovať len menšie investičné akcie. Pre väčšie projekty bude preto nutné získanie finančných prostriedkov z externých zdrojov, predovšetkým fondov EÚ.

Je samozrejme nutné počítať aj s variantom zamietnutia žiadosti o finančný príspevok. V takom prípade bude potrebné určiť náhradné zdroje financovania. Niektoré projekty je možné realizovať v redukovanom rozsahu alebo na etapy rozložené na dlhšie časové úseky z obecného rozpočtu. V prípade iných projektov, najmä takých, ktoré sú schopné generovať zisky, prichádza do úvahy spoluúčasť súkromného sektora alebo využitie bankových úverových produktov.

V súčasnosti majú obce len minimálne možnosti získania grantov zo štátneho rozpočtu na rozvojové aktivity. Z hľadiska investičných projektov obcí prichádzajú do úvahy:

- Štátny fond rozvoja bývania - príspevky na výstavbu nájomných bytových domov podľa stanovených kritérií
- Environmentálny fond – príspevky na projekty v oblasti životného prostredia

Súkromné zdroje

Súkromné prostriedky predstavujú najjednoduchšiu formou investovania, nakoľko ich použitie závisí výlučne od rozhodnutia ich vlastníka. Pri investovaní súkromných zdrojov investor hľadá primárne ziskovú návratnosť, ich význam pre regionálny rozvoj spočíva v tom, že obvykle prinášajú nové pracovné miesta, skvalitňujú služby pre návštevníkov obce i pre miestnych obyvateľov.

Vzhľadom k obmedzenej investičnej sile ekonomických subjektov pôsobiacich v obci bude potrebné zamerať pozornosť aj na externé subjekty a aktívne vyhľadávať potenciálnych investorov.

Pokiaľ ide o projekty a aktivity obsiahnuté v tomto dokumente, časť z nich počíta s príspevkami zo súkromných zdrojov, prípadne sa budú realizovať v spolupráci s verejným sektorom.

Fondy Európskej únie

Po vstupe SR do Európskej Únie sa obciam a ďalším subjektom otvorili možnosti získania dodatočných finančných prostriedkov z fondov EÚ. Európska regionálna politika si kladie za cieľ vyrovnávanie rozdielov medzi regiónmi v zmysle finančnej solidarity. Je založená na štyroch štrukturálnych fondoch:

- Európsky fond regionálneho rozvoja (ERDF) – financuje infraštruktúru, investície do tvorby pracovných príležitostí, miestne rozvojové projekty a pomoc malým firmám
- Európsky sociálny fond (ESF) – podporuje návrat nezamestnaných a znevýhodnených skupín do pracovného života, financovaním odbornej prípravy a systému podpory ich zamestnávania
- Európsky poľnohospodársky a garančný fond (EAGGF) – finančne podporuje rozvoj vidieka a pomoc farmárom najmä v zaostávajúcich regiónoch
- Finančný nástroj na riadenie rybolovu (FIFG) – pre naše územie nie je relevantný

V programovom období 2014 – 2020 bude pomoc z fondov EÚ čerpaná prostredníctvom operačných programov:

- OP Efektívna verejná správa
- OP Integrovaná infraštruktúra
- Integrovaný regionálny operačný program
- OP Kvalita životného prostredia
- OP Ľudské zdroje
- Program rozvoja vidieka
- OP Výskum a inovácie
- OP Rybné hospodárstvo
- OP Technická pomoc

Obce sa budú môcť uchádzať o finančné prostriedky predovšetkým z Integrovaného regionálneho operačného programu, prostredníctvom Programu rozvoja vidieka.

Na podporu projektov cezhraničnej spolupráce obcí a ďalších subjektov je možné využiť programy cezhraničnej spolupráce a programy medziregionálnej spolupráce EÚ (Interreg a i.).

Pri definovaní opatrení, aktivít a projektov v tomto programovom dokumente boli zvažované aj možnosti získania finančných prostriedkov z fondov EÚ.

6.2 Finančný plán

Súčasťou indikatívneho finančného plánu je:

- indikatívny rozpočet na roky 2015 – 2020 – pre jednotlivé priority
- finančný rámec plánovaných projektov a aktivít – pre jednotlivé priority

Schválený indikatívny rozpočet sa zapracuje do programového rozpočtu obce a ďalších záväzných dokumentov, vrátane akčných plánov.

Indikatívny rozpočet - sumarizácia v tis. Eur

	2015	2016	2017	2018	2019	2020	Spolu
Prioritná oblasť A - Udržateľný rozvoj obce Boldog	200	280	250	250	250	285	1515
Prioritná oblasť B - Kvalita života v obci Boldog	20	22	20	20	20	20	122

Finančný rámec pre realizáciu PHSR pre potreby súhrnného prehľadu plánovaných projektov a aktivít – Prioritná oblasť A – Udržateľný rozvoj obce Boldog (v tis. Eur)

Označ. opatr.	Označ. projektu, aktivity	Náklady spolu	Verejné zdroje celkom	Národné zdroje celkom	Zdroje EÚ celkom	Súkrom. zdroje	Úver. zdroje	EIB	Iné zdroje
		a=b+e+f+g+h	b=c+d	c	d	e	f	g	h
A.1	A.1.1	670	670	335	335				
A.2	A.2.1	70	70	35	35				
A.2	A.2.2	100	100	100					
A.2	A.2.3	20	20	10	10				
A.3	A.3.1	300	300	150	150				
A.4	A.4.1	20	0			20			
A.5	A.5.1	50	50	50					
A.5	A.5.2	15	15	15					
A.6	A.6.1	20	20	10	10				
A.6	A.6.2	50	50	50					
A.7	A.7.1	200	200	100	100				

**Finančný rámec pre realizáciu PHSR pre potreby súhrnného prehľadu
plánovaných projektov a aktivít – Prioritná oblasť B – Kvalita života v obci Boldog
(v tis. Eur)**

Označ. opatrenia	Označ. projektu, aktivity	Náklady spolu	Verejné zdroje celkom	Národné zdroje celkom	Zdroje EÚ celkom	Súkrom. zdroje	Úver. zdroje	EIB	Iné zdroje
		a=b+e+f+g+h	b=c+d	c	d	e	f	g	h
B.1	B.1.1	50	50	25	25				
B.1	B.1.2	150	150	45	105				
B.1	B.1.3	5	5	5					
B.1	B.1.4	5	5	5					
B.2	B.2.1	0,5	0,5	0,5					
B.3	B.3.1	5	5	5					
B.3	B.3.2	0,5	0,5	0,5					
B.3	B.3.3	10	10	10					
B.4	B.4.1	5	5	5					
B.4	B.4.2	6	6	6					
B.4	B.4.3	0,5	0,5	0,5					

Z hľadiska finančného zabezpečenia existuje riziko, že obmedzené finančné zdroje nebudú postačovať na realizáciu všetkých navrhovaných projektov a aktivít. Je preto potrebné definovať priority. Na základe viackriteriálneho hodnotenia bola jednotlivým projektom / aktivitám priradená vysoká / stredná / nízka priorita.

Hodnotiacia tabuľka pre výber projektov

Projekt / aktivita	Hodnotiace kritérium / hodnotenie (S = spĺňa / N = nespĺňa)	Body	Priorita
A.1.1 Vybudovanie splaškovej kanalizácie	Nevyhnutné pre kvalitu bývania (S)	5	vysoká
A.2.1 Rekonštrukcia miestnych komunikácií	Nevyhnutné pre dopravnú obslužnosť (S)	4	vysoká
A.2.2 Výstavba miestnych komunikácií	Nevyhnutné pre dopravnú obslužnosť (S)	4	vysoká
A.2.3 Výstavba chodníkov	Dôležité z hľadiska dopravnej bezpečnosti (S)	2	stredná
A.3.1 Vyznačenie miestnych a regionálnych cyklotrás	Nevyhnutné z hľadiska rozvoja cestovného ruchu (S)	4	vysoká
A.4.1 Využitie štrkovísk na rekreáciu	Významné z hľadiska rozvoja cestovného ruchu (S)	1	nízka
A.5.1 Iniciovanie spracovania ROEP-u a	Dôležité z hľadiska koncepcnosti	3	stredná

Projekt / aktivita	Hodnotiace kritérium / hodnotenie (S = splňa / N = nespĺňa)	Body	Priorita
pozemkových úprav	rozvoja (S)		
A.5.2 Obstaranie územného plánu obce	Dôležité z hľadiska koncepcnosti rozvoja (S)	3	stredná
A.6.1 Plánovitá výsadba zelene v uliciach obce	Dôležité z hľadiska životného prostredia (S)	3	stredná
A.6.2 Realizácia ekostabilizačných opatrení na poľnohospodárskej pôde	Dôležité z hľadiska životného prostredia (S)	2	stredná
A.7.1 Odstránenie environmentálnej záťaže	Nevyhnutné z hľadiska životného prostredia (S)	4	vysoká
B.1.1 Rekonštrukcia materskej školy	Nevyhnutné pre zabezpečenie vzdelávania (S)	4	vysoká
B.1.2 Prestavba požiarnej zbrojnice na multifunkčnú budovu	Nevyhnutné pre kvalitu poskytovaných služieb (S)	4	vysoká
B.1.3 Úpravy areálov cintorínov	Dôležité pre kvalitu poskytovaných služieb (S)	3	stredná
B.1.4 Zriadenie urnovej steny na cintoríne	Dôležité pre kvalitu poskytovaných služieb (S)	3	stredná
B.2.1 Podpora vzniku najžiadanejších prevádzok služieb a obchodu	Dôležité pre rozvoj podnikania (S)	2	stredná
B.3.1 Vydanie publikácie o obci	Nevyhnutné z hľadiska kultúrno-spoločenského (S)	4	vysoká
B.3.2 Rozširovanie informačného obsahu webstránky obce	Dôležité pre kvalitu poskytovaných služieb (S)	3	stredná
B.3.3 Kamerový monitorovací systém	Dôležité z hľadiska bezpečnosti verejných priestranstiev (S)	3	stredná
B.4.1 Oslavy 770. výročia obce	Dôležité z hľadiska kultúrno-spoločenského (S)	5	vysoká
B.4.2 Pravidelné vystúpenia v kultúrnom dome	Dôležité z hľadiska kultúrno-spoločenského (S)	3	stredná
B.4.3 Uvítanie novopristaňovaných obyvateľov	Dôležité z hľadiska kultúrno-spoločenského (S)	2	stredná

7. Záver

Program hospodárskeho a sociálneho rozvoja obce Boldog je strednodobý rozvojový dokument, s plánovacím horizontom do roku 2020, pričom stratégia rozvoja sa viaže k roku 2025. Dokument vyjadruje víziu a stratégiu rozvoja obce, ďalej podrobnejšie stanovuje priority, opatrenia a aktivity rozvoja obce. Je výsledkom spolupráce najvýznamnejších aktérov obce s externými expertmi.

Dokument tvorí 5 hlavných častí – analytická časť, strategická časť, programová časť, realizačná časť a finančná časť.

Dokument nepodlieha posudzovaniu vplyvov na životné prostredie podľa zákona č. 24/2006 Z.z. v znení neskorších predpisov (posudzovaniu podliehajú len PHSR VÚC a krajských miest).

Program hospodárskeho a sociálneho rozvoja obce Boldog po jeho prerokovaní schvaľuje obecné zastupiteľstvo, rovnako ako jeho aktualizácie.

Vypracovaním a schválením výsledného dokumentu proces strategického plánovania nekončí. Definovanie konkrétnych aktivít a projektov v podobe iniciačného akčného plánu je len prvým krokom, prostredníctvom ktorého možno posunúť stratégiu bližšie k realizácii.

Údaje o schválení PHSR

Dokument	Názov: Program hospodárskeho a sociálneho rozvoja obce Boldog Štruktúra: v súlade s príslušnou legislatívou a Metodikou na vypracovanie PHSR
Spracovanie	Forma spracovania: s pomocou externých expertov Obdobie spracovania: 03/2015 – 05/2015 Riadiaci tím, pracovné skupiny – p. príloha Externá odborná spolupráca: Ekoplán, s.r.o. Účasť verejnosti a komunikácia s verejnosťou Náklady na spracovanie – vlastné zdroje
Prerokovanie	Prerokovanie v orgánoch samosprávy (OZ) Verejnú pripomienkovanie – prostredníctvom internetovej stránky
Schválenie	dňa 19.05.2015 uznesením OZ č. 03/2015

8. Prílohy

8.1 Zoznam členov pracovnej skupiny

Jaroslav Coplák – garant

Alojz Časný – koordinátor

8.2 Zoznam informačných zdrojov a východiskových dokumentov

Vstupné informácie pre spracovanie analýz

Bizubová, M. a kol.: Slovensko-rakúsko-maďarské Podunajsko. Bratislava : Geoinfo Slovakia, 2000.

Prognostické údaje podporujúce vypracovanie Programu hospodárskeho a sociálneho rozvoja samosprávneho kraja a obce. MVRR, 2003.

Región Podunajsko. R.G.T. Press. [informačný materiál] 2006.

Sčítanie obyvateľov, domov a bytov 2001. Štatistický úrad SR, 2002.

Sčítanie obyvateľov, domov a bytov 2011. Štatistický úrad SR, 2013.

Urbanistická štúdia Obytnej zóny Boldog – Szilvások, 2005

Vlastivedný Slovník obcí na Slovensku - I. diel. Bratislava : Veda, 1976.

Metodické podklady

Coplák, J. Miestne strategické plánovanie a jeho väzby s územným plánovaním. Habilitačná práca. - Bratislava : FA STU, 2013.

Metodika na vypracovanie programu hospodárskeho a sociálneho rozvoja obce/obcí/VÚC. Verzia 2.0. Bratislava : MDVRR, 2015.

McSweeney, E. Obecné strategické plánovanie, miestny ekonomický rozvoj a facilitovanie procesu. Kanadský urbanistický inštitút, 2001.

Miestna Agenda 21 na Slovensku. Metodická príručka. Bratislava : REC, 2003.

Príručka pre mikroregióny a obce na prípravu Programu hospodárskeho a sociálneho rozvoja. Enterplan, 2002.

Smetanka, M. – Pašmik, I. Príručka pre miestne samosprávy. Program hospodárskeho a sociálneho rozvoja obcí.

Zamkovský, J. Program hospodárskeho a sociálneho rozvoja – význam, štruktúra a základné metodické tézy. Banská Bystrica : CEPA, 2004.

Zoznam analyzovaných koncepčných dokumentov

Názov dokumentu (oblasť dát / téma)	Platnosť dokumentu	Úroveň dokumentu	Zdroj - web
Národná stratégia regionálneho rozvoja SR (NSRR)	2030	národná	www.mindop.sk
Partnerská dohoda Slovenskej republiky na roky 2014 – 2020	2020	národná	partnerskadohoda.gov.sk
PHSR Bratislavského samosprávneho kraja		regionálna	www.region-bsk.sk
Regionálna inovačná stratégia Bratislavského samosprávneho kraja		regionálna	www.region-bsk.sk
Územný plán regiónu Bratislavský samosprávny kraj		regionálna	www.region-bsk.sk
Koncepcia územného rozvoja Slovenska		národná	www.telecom.gov.sk

8.3 Zoznam použitých skratiek

BSK – Bratislavský samosprávny kraj

EAGGF – Európsky poľnohospodársky a garančný fond

ERDF – Európsky fond regionálneho rozvoja

ESF – Európsky sociálny fond

MDVRR – Ministerstvo dopravy, výstavby a regionálneho rozvoja

OP – operačný program

PHSR – program hospodárskeho a sociálneho rozvoja obce

RRA – regionálna rozvojová agentúra

ŠFRB – Štátny fond rozvoja bývania

ÚPN – Územný plán

ÚPSVaR – Úrad práce, sociálnych vecí a rodiny

Poznámka: Akčný plán na obdobie x+2 je v kapitole 5.5